



VSEBINA

AKTUALNO	
TORTA POD EVERESTOM	03
IZ DEJAVNOSTI PLANINSKE ZVEZE SLOVENIJE	
SKUPŠČINA PLANINSKE ZVEZE SLOVENIJE	04
SPREJEM DELEGACIJE PZS PRI MINISTRU ZA ŠOLSTVO IN ŠPORT DR. IGORJU LUKŠIČU	05
NOVINARSKA KONFERENCA	05
SANACIJA KOČE NA DOLIČU	07
OKROGLA MIZA »V GORE PEŠ ALI S KOLESOM«	08
PLANINSKO UČNO SREDIŠČE BAVŠICA	09
KOMISIJE UPRAVNEGA ODBORA PZS POROČAJO	
ODBOR ZA PRIZNANJA	10
IZ PLANINSKE ZALOŽBE	11
SLOVENSKI PLANINSKI MUZEJ	13
KOMISIJA ZA VARSTVO GORSKE NARAVE	17
KOMISIJA ZA PLANINSKE POTI	19
VODNIŠKI KOTIČEK	20
GOSPODARSKA KOMISIJA	21
PLANINSKA DRUŠTVA IN MEDDRUŠTVENI ODBORI	
VABIJO	21
POROČAJO	23
OSTALO	31
MLADINSKA PRILOGA	rumena
ZAKONODAJA IN URADNE OBJAVE	zelena
PRAVILNIK VODNIKOV PZS	
PRAVILNIK O PRIZNANJIH VODNIKOV PZS	

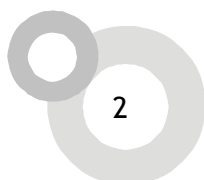
TRANSAKCIJSKI RAČUN PLANINSKE ZVEZE SLOVENIJE je odprt pri:
A BANKI, d.d., Ljubljana, pod številko: **05100-8010489572**

Slika na naslovnici: Vzpon na Imdža Tse (6189 m), foto: Magda Šalamon

Spoštovani planinci,

prosimo vas, da z razumevanjem sprejmete obvestilo, da strokovna služba PZS ne bo delala v petek 26. junija 2009.

Danilo Sbrizaj,
generalni sekretar PZS



AKTUALNO

TORTA POD EVERESTOM



Ob drugih prireditvah smo za počastitev 30-letnice naše smeri po zahodnem grebenu organizirali treking oziroma odpravo pod Everest. To obujanje spominov je bilo namenjeno predvsem veteranom odprave Everest '79, delno gostoljubje in organizacijo za podporo pa smo nudili vsem, ki bi se želeli povzpeli na kak bližnji himalajski vrh, ali trekinški vrh, pa tudi onim, ki bi jim bil dovolj »navaden« treking do baznega tabora in vzpon na razgledni vrh nad njim. Tako se je te »prireditve« udeležilo devet veteranov z Everesta '79 ter še dva z dveh poznejših odprav na Everest, skupina Imdža Tse in trekerji z različnimi cilji, vsega 22 ljudi. Prvotno predvideni cilj Lingtren (6637 m) ni zanimal nikogar, pač pa je bilo več prijav za pol kilometra višji Pumori (7145 m). Zaradi izredno težavnih in nevarnih lednih razmer tudi ta ni bil dosežen, saj sta se dva poskusa končala z nevarnima padcema (več v PV). Tako je bil še največji dosežek odprave vzpon prekaljenega himalajskega para na vrh Mera (6476 m) ter vzpon enajstih na Imdža Tse (6189 m).

Spominski obisk smo začeli s počastitvijo pri spomeniku leta 1979 ponesrečenemu sirdarju naše oprave ter spominjanjem ključnih dogodkov tiste odprave. Med drugim smo vse to posneli za film Velikani Himalaje, ki bo prvič predstavljen jeseni. Govori so udeležence močno potegnili v takratno dogajanje. Tudi spremljevalna šerpovska ekipa se je zavedala pomembnosti dogodka - po večerji so nam poklonili jubilejno torto.

Pod Everestom je taborila močna ženska hrvaška odprava in s štirimi vzponi na vrh uspešno kronala temeljite priprave. Kot poklicni gorski vodnik se je s komercialno angleško odpravo skupaj s klienti na vrh povzpел tudi Slovenec, medtem ko Slovenki kot članici podobne odprave, a na severni strani gore, vzpon ni uspel. Obisk hrvaške odprave v njihovi bazi so nam dekleta vrnila naslednji dan v našem baznem gostišču na Gorak Šepu. Lepo so izžarevale voljo, solidarnost in nacionalno zavest. Vendar je tudi naša ekipa, čeprav zbrana z različnih vetrov, z veliko razliko v starosti in z različnimi cilji, delovala osnovnemu namenu - počastitvi častitljive obletnice - primerno. Sorazmerno takratni udeležbi sta bila tudi zdaj ob sedmih Slovencih prisotna everestovca iz Hrvaške ter Bosne in Hercegovine.

V Katmanduju smo k zaključni večerji povabili še Nepalce, s katerimi smo sodelovali že takrat, na pobudo našega zunanjega ministra poiskali kandidate za slovenskega častnega konzula v Nepal, ter nesli Mednarodnemu gorskemu muzeju v Pokro nekaj dopolnilnih posnetkov z Everesta in Kangčendzenge. Veterani smo bili hvaležni za priložnost, ki nam jo je dalo življenje - tako pred 30 leti kot zdaj.

Tone Škarja



IZ DEJAVNOSTI PLANINSKE ZVEZE SLOVENIJE

SKUPŠČINA PLANINSKE ZVEZE SLOVENIJE

Planinska zveza Slovenije je imela v soboto 23. maja svojo redno letno skupščino, tokrat v srcu revirjev v Trbovljah. Po uvodnem pozdravu predsednika PZS mag. Francija Ekarja, ki je pozdravil vse prisotne delegate PD in navzoče goste: župana Občine Trbovlje gospoda Bogdana Baroviča, predstavnika stalnega sekretariata AK gospoda Igorja Robleka, mag. Tanjo Bogataj, namestnico generalnega direktorja Direktorata za prostor na Ministrstvu za okolje in prostor, gospo Milico Slokar, sekretarko za medresorsko usklajevanje na Upravi za zaščito in reševanje in članico nacionalnega odbora za elementarne nesreče, Roberta Kralja, namestnika poveljnika letalske enote policije in Dušana Polajnarja, predstavnika GRZS.

Opravičili so se in poslali pozdrave: Borut Pahor, predsednik Vlade RS, dr. Igor Lukšič, minister za šolstvo in šport, Majda Širca, ministrica za kulturo, Katarina Kresal, ministrica za notranje zadeve, Borut Miklavčič, minister za zdravje, mag. Janez Kocjančič, predsednik Olimpijskega komiteja Slovenije in Dominik S. Černjak, predsednik Turistične zveze Slovenije

V nadaljevanju je bilo izvoljeno delovno predsedstvo v sestavi: predsednik Uroš Vidovič (PD Ptuj) in člani Marica Okršlar (PD Gorje), Tomaž Willenpart (PD Ljubljana Matica), Bojan Gorjup (PD Trbovlje) in Jože Ružič (PD Matica Murska Sobota) in drugi organi potrebni za nemoteno delo: zapisnikar Mija Stegu, vodja pisarne PZS in overitelj zapisnika Bogdan Seliger (PD Horjul) in Franc Kocbek (PD Miklavž), ter verifikacijska komisija v sestavi predsednik Marko Goršič (PD Podpeč Preserje) in člana Herman Rednak (PD Blagajana) in Nevenka Pejčič (PD Integral). Vsi so bili izvoljeni soglasno.

Skupščina je imela poleg običajnega dnevnega reda tokrat za uvod točko »Alpska konvencija (AK) in vloga PZS«, ki pomembno prikazuje eno od temeljnih usmeritev in področij delovanja PZS, zato je besedo najprej dobila načelnica Komisije za varstvo gorske narave PZS (KVGN) gospa Rozalija Skobe, ki je v svojem referatu orisala delo KVGN in predloge vključevanja PZS v izvajanje protokolov Alpske konvencije in ponudila pripravljenost PZS pri izvajanju akcijskega programa. V nadaljevanju je Alpsko konvencijo (AK) in delo Stalnega sekretariata AK predstavil

gospod Igor Roblek, ki je zaposlen na stalnem sekretariatu AK v Innsbrucku. Poleg ostalih področij, na katerih se odpirajo možnosti sodelovanja PZS pri izvajanju programov AK je opozoril na vzpostavitev tako imenovane poti Alpske konvencije po grebenu Karavank od Tromeje do Ljubelja, kjer bo vključena tudi PZS. Za njim je vlogo Slovenije, ki bo v letih 2009 in 2010 predsedovala AK predstavila mag. Tanja Bogataj, namestnica generalnega direktorja Direktorata za prostor na Ministrstvu za okolje in prostor. Za zaključek pa je vlogo PZS v mednarodnem merilu z vidika njenega delovanja v CAA predstavil član UO PZS in podpredsednik CAA gospod Danilo Škerbinek.

Po končani uvodni točki so sledili pozdravi gostov. Prvi je prisotne pozdravil domačin, predsednik PD Trbovlje Vili Treven, za njim pa župan Občine Trbovlje gospod Bogdan Barovič, ki je poudaril pomen planinstva za zdravo življenje in dal priznanje PZS za njeno delo na različnih področjih, sledila pa sta mu predstavnik GRZS gospod Dušan Polajnar, ki je izrazil željo, da se letos med obema zvezama stkejo tiste vezi, ki bodo vzpostavile odnose, kot so bili in morajo biti in Robert Kralj iz gorske policijske enote, ki je poudaril potrebo po tesnem sodelovanju med PZS in Policijo pri osveščanju planincev in preprečevanju nesreč, zlasti na področju skupnih preventivnih akcij.

Sledilo je poročilo verifikacijske komisije, ki je sporočila, da je Skupščina sklepna in da lahko prične z delom. Nato so prisotni delegati soglasno potrdili sprejem poslovnika o delu Skupščine PZS 2009 in tudi vsa naslednja poročila. Posebno poročilo o dejavnostih povezanih z gradnjo Slovenskega planinskega muzeja je podal vodja ustanove Avgusta Delavca Miro Eržen, ki je tudi kritično spregovoril o slabem prilivu sredstev za muzej s strani planinskih društev, ki s tem direktno kršijo sklep Skupščine iz leta 2008, ampak tudi izkazujejo neverodostojnost. Sledila je razprava o poročilih, v kateri so sodelovali Tomaž Willenpart glede AK, Danilo Škerbinek je podal nekaj misli in idej k uvodnemu poročilu predsednika PZS, Jože Ružič se je dotaknil problemov s financiranjem SPM s strani PD, ki »pozabljajo«, ne sklepe sprejete na Skupščini 2008 in na sestankih MDO in Tomaž Willenpart, ki je izrazil zaskrbljenost nad nekaterimi namigi oz. idejami v poročilu o delu GK PZS. Ob tem pa je predlagal da skupaj s PZS sprožijo skupno akcijo za odpravo člena v Zakonu o društvih, ki društvom z velikimi prihodki nalaga obvezno revizijo. Ta ni nič

Obvestila Planinske zveze Slovenije

drugega kot nepotrebno zapravljanje denarja, saj revizija ni niti v primeru njihovega PD niti PZS ugotovila nepravilnosti.

Po končanih razpravah so sledila glasovanja, v katerih so prisotni delegati soglasno potrdili vsa predlagana poročila, potem pa še Program dela PZS za leto 2009 in Finančni načrt PZS za leto 2009. Pri tem pa so sprejeli dodatni sklep, ki pooblašča UO PZS, da sproti spremlja in prilagaja

izvajanje finančnega načrta PZS glede na situacijo.

V nadaljevanju so bila trem v letu 2008 na novo sprejetim PD podeljena potrdila o sprejemu v PZS in zastave PZS.

Ob koncu se je predsednik PZS zahvalil vsem za konstruktivne razprave. Gostitelji pa so vse delegate povabili na okrepčilo.

Danilo Sbrizaj,
generalni sekretar PZS
fotografije: **Matjaž Šerkezi**



SPREJEM DELEGACIJE PZS PRI MINISTRU ZA ŠOLSTVO IN ŠPORT DR. IGORJU LUKŠIČU

Predstavnike Planinske zveze Slovenije, v sestavi: predsednik mag. Franci Ekar ter podpredsednika Rudolf Skobe in Marko Goršič, je 27. maja 2009 na pobudo PZS, sprejel na pogovor tudi minister za šolstvo in šport dr. Igor Lukšič s sodelavci.

Predstavljene so mu bile nekatere težave, povezane z izvajanjem Zakona o planinskih poteh, predvsem v tistem delu o skrbništvu, ki pa je močno povezano tudi z upravičenci (PD in PZS) do nadomestila za materialne stroške opravljanja skrbništva, saj zakon opredeljuje zgolj obveznosti, nikakor pa ne tudi realnih virov proračunskih ali drugih javnih sredstev za ta namen. Opozorjeni smo bili, da je ta problematika resnično aktualna in akuta, čeprav pa po drugi strani nismo, iz nepojasnjenih razlogov, izkoristili niti, sicer majhnih možnosti, letošnjega razpisa za športno infrastrukturo. Nerealno zakon o planinskih poteh ureja tudi vprašanje nadzora, čeprav MŠŠ ni neposredno vključeno vanj, saj se ta ne izvaja, težav na planinskih poteh pa je vse več. Dobili smo zagotovilo, da bo MŠŠ opravilo koordinacijo med pristojnimi ministrstvi, predvsem z MOP-om, da bi se vsaj najbolj akutna vprašanja, povezana s tem zakonom nekako premaknila z mrtve točke, PZS pa naj za ta namen pripravi konkretne izračune in podatke, ki bodo realni prikazali dimenzijo problema.

V zvezi z možnostjo, da bi se na planinske usmerjevalne table, poleg vsebin določenih s Pravilnikom o označevanju in opremljanju planinskih poti, dodali še ustrezen logotip more-

bitnega sponzorja, ki bi bil pripravljena financirati označitev in vzdrževanje določenih planinskih poti, je minister poudaril, da načeloma nima nič proti temu, saj je sicer vse težje pridobivati javna sredstva, vendar je potrebno zadevo preveriti na MOP-u, ki je pristojno za to področje izvajanja Zakona o planinskih poteh, zakon in citirani pravilnik oz. standard usmerjevalnih tabel (povzet tudi po EU) pa je glede tega za enkrat nedvoumen in jasen.

Ponovno je bilo odprto tudi vprašanje, ko PZS in PD, ki imajo v lasti planinske objekte, vedno znova ne morejo kandidirati na razpisih MŠŠ za investicije v športne objekte, ker ti niso vsaj v delni lasti države ali lokalne skupnosti. Predstavljena je bila možnost, da bi ob ustrezni spremembi predpisov, lahko bila PZS tisti potreben garant, da tako vložena sredstva za investicije ne bi prešla v zasebno lastništvo. Opozorjeni smo bili na možnost črpanja določenih sredstev iz evropskih skladov, kjer ni pogoja državnega ali lastništva lokalne skupnosti, kar sicer PZS že izvaja.

Tudi financiranje usposabljanja strokovnih delavcev v športu iz evropskih strukturnih skladov oz. t.i. Evropskega socialnega sklada, je bilo tema razgovora. Dobili smo polna zagotovila, da pri črpanju teh sredstev v letih 2009, 2010 in 2011 poslej ne bo težav, saj bo sredstev dovolj in kar je še posebej razveseljujo, tokrat tudi za licenčna usposabljanja, PZS pa je tudi pravočasno oddala oz. prijavila programe za ta razpis.

Minister in njegovi sodelavci so pokazali veliko razumevanje do nanizanih odprtih vprašanj in hkrati tudi dobro poznavanje planinstva z njim povezano problematiko.

Rudolf Skobe,
podpredsednik PZS

NOVINARSKA KONFERENCA

Planinska zveza Slovenije je v ponedeljek 18. maja sklicala novinarsko konferenco. Uvodno besedo je imel predsednik Planinske zveze Slovenije mag. Franci Ekar, ki je prisotnim predstavil delo in problematiko s katero se srečuje Planinska zveza Slovenije in Planinska društva, zlasti kar se tiče posledic hude zime, saj je snežni plaz podrl kočo na Doliču in poškodoval še številne druge. Za pop-

ravilo teh koč in poškodb na planinskih poteh PZS pričakuje tudi širšo podporo. V nadaljevanju so predstavili delo na nekaterih drugih področjih. Danilo Škerbinek, vodja Odbora za članstvo, je obširno pojasnil kakšne ugodnosti prinaša članstvo v Planinski zvezi Slovenije, zlasti glede varnosti in zavarovanja. Tone Tomše, načelnik Komisije za planinske poti, je spregovoril o planinskih poteh in njihovem vzdrževanju, s poudarkom na Zakonu o planinskih poteh, ki ni dorečen glede financiranja vzdrževanja poti. Boris Madon, načelnik Vodni-

Obvestila Planinske zveze Slovenije

ške komisije, je pojasnil prednosti, ki jih pri naša voden izlet z vodnikom Planinske zveze Slovenije, zlasti glede varnosti. Pojasnil je tudi postopke potrebne za pridobitev naziva Vodnik PZS. Marko Goršič, podpredsednik Planinske zveze Slovenije in član Gospodarske komisije je opisal do sedaj prijavljeno škodo na planinskih kočah, kjer je najhujše uničenje koč na Doliču. V nadaljevanju je o pravih postopkih pri ravnanju s ponesrečenimi v gorah prisotne seznanil Dušan Polajnar, strokovni sodelavec

Gorsko-reševalne zveze Slovenije, ki se mu je s prispevkom o preventivi pri obisku gora pridružil še Drago Horjak, načelnik Komisije za gorsko reševanje pri Planinski zvezi Slovenije. Na koncu pa je nekaj besed o delu Tehnične podkomisije komisije za pota povedal še njen član Stanko Gašparič, podpredsednik Planinske zveze Slovenije.

Danilo Sbrizaj,
generalni sekretar PZS



Načelnik Komisije za planinske poti Tone Tomše



Novinarska konferenca

SANACIJA KOČE NA DOLIČU

Sanacija planinske kočice na Doliču bo morala potekati na podlagi strokovnih podlag, potrebno se bo uskladiti glede sanacije. Plazovi lahko vedno ogrozijo kočico, saj narava lahko vedno pokaže zobe. Predlogi za sanacijo bodo v veliki meri odvisni od vsebin in določil Triglavskega narodnega parka, v katerem se Koča na Doliču nahaja. Veliko je idej in želja glede gradnje, vendar bo bistvenega pomena mnenje stroke in upoštevanje predpisov ter finančnih sredstev.

Osnovno dejstvo je, da je planinski objekt na tej lokaciji pomemben in nadgrajuje turistično ponudbo v dolini. Področje je pomembno za Bovec in Trento, veliko je obiskovalcev po poteh spominov na prvo svetovno vojno. To območje je bilo včasih planinski raj slavnih trentarskih vodnikov in dr. Juliusa Kugyja.

Ko je predsednik Planinske zveze Slovenije o tej naravni elementarni nesreči - uničenju slikovite postojanke Koče na Doliču, ki stoji na



2151 metrih nadmorske višine obvestil prijatelje iz planinskih društev in klubov, ter planinskih zvez so bili vsi razumevajoči, ker vedo kaj pomeni taka nesreča.

Upravljalca in lastnika kočice PD Gorje kočice ne bo mogel sam obnoviti oz. sanirati. Tudi Vlada RS, predsednik parlamenta in pristojna ministrstva so pokazala veliko razumevanja in pripravljenosti za pomoč pri obnovi tega planin-

skega objekta. Le z dejanji bomo lahko pripomogli k hitrejši obnovi. To se je pokazalo že pri izgradnji Slovenskega planinskega muzeja, ko se je prešlo iz razpravljanja k dejanjem, pa je zadeva po stoletju vendarle uspela.



OKROGLA MIZA »V GORE PEŠ ALI S KOLESOM«



Okrogla miza je potekala v četrtek, 21. maja 2009 v prostorih Planinske zveze Slovenije. Komisija za planinske poti UO PZS in komisija za turno kolesarstvo UO PZS sta pripravili okroglo mizo z naslovom »V GORE PEŠ ALI S KOLESOM«. Poleg predstavnikov PZS so se jo udeležili gostje iz Ministrstva za okolje in prostor, Ministrstva za gospodarstvo-direktorata za turizem, Ministrstva za kmetijstvo, gozdarstvo in prehrano, Zavoda za gozdove, Triglavskega narodnega parka, Kolesarske zveze Slovenije, Kluba gorskih kolesarjev Volja, spletnega časopisa MTB.si in še več drugih, ki jih ta problematika zadeva; skupaj kar 20 udeležencev. Po uvodnem nagovoru načelnika KPP Toneta Tomšeta in pozdravu predsednika PZS mag. Franca Ekarja, je moderator okrogle mize

Tone Tomše, načelnik Komisije za planinske poti ob posnetkih predstavil problematiko planinskih poti zaradi voženj z gorskimi kolesi po planinskih poteh (obstoječa zakonodaja, delitev planinskih poti glede na njihov nastanek in predloge za ureditev kolesarjenja v gorskih predelih). Nadaljeval je načelnik Komisije za turno kolesarstvo Jože Rovn, ki je predstavil videnje delovanja njihove komisije na to problematiko. Predstavil je predloge za ureditev kolesarjenja po utrjenih poteh v naravnem okolju in pomen osveščanja in izobraževanja tako kolesarjev kot ostalih obiskovalcev naravnega okolja.



Sledila je široka razprava. Sodelujoči so izrazili številna mnenja in predlagali načine reševanja problematike s stališča svoje stroke. Skupna ugotovitev je bila, da problematika narašča, finančni interesi proizvajalcev koles so močni, pa tudi turistična ponudba

gre v propagiranje kolesarjenja. Trenutna zakonodaja točno določa pravila kolesarjenja v naravi a ugotavlja se, da je nadzor prešibek, predvsem zaradi pomankanja inšpektorjev. Pa tudi na splošno se premalo spoštuje red. Narediti je potrebno več na področju izobraževanja in vedenja o naravnih vrednotah in upoštevati primere dobrih praks, tako pri nas kot v tujini.

Na zaključku so bile strnjene naslednje ugotovitve:

- kolesarjenje po planinskih poteh (Zakon o planinskih poteh) in gozdnih vlakah (Zakon o gozdovih) ni dovoljeno,
- spoštovati oba zakona in Uredbo o prepovedi vožnje v naravnem okolju
- zakonodajo, ki ureja to področje bo potrebno prilagoditi novim časom, ki prihajajo, vendar nikakor ne na škodo narave,
- turistične ponudbe, ki ponujajo tudi najrazličnejšo rekreacijo v naravnem okolju oblikovati tako, da se prvenstveno poudari vidik ohranjanja narave,

- pomembno je osveščanje, tako ponudnikov, kot uporabnikov, ob okrepljeni podpori medijev,
- z vključitvijo vseh panožnih zvez je potrebno ugotoviti, kaj želimo na področju športa »početi« v t.i. naravnem »vadblišču« in o tem doseči družbeni konsenz,
- jasno opredeliti območja, kjer bodo določene aktivnosti dovoljene oz. zagotoviti ustrezne poligone za vse vrste kolesarjenja,
- na obstoječih smučiščih zagotoviti poligone za gorske kolesarje (downhill),
- določiti mirne cone, kjer take aktivnosti tudi v bodoče ne bodo dovoljene,

Vsi pa so bili mnenja, da se mora do uveljavitve boljših zakonskih rešitev upoštevati dosedanja zakonodaja ter da se moramo predvsem bolj potruditi, zlasti pri osveščanju in izobraževanju ljudi o varovanju in ohranjanju narave.

Tone Tomše,
načelnik Komisije za planinske poti

PLANINSKO UČNO SREDIŠČE BAVŠICA



Učno središče PZS PUS Bavšica vse bolj opravičuje svoj namen in izgradnjo. Predlanskim se je izplačala zadnja anuiteta posojila, "izbrisale" so se hipoteke, skratka vse obveznosti so bile poravnane. V zadnjih treh letih se je tudi poslovanje in obratovanje posodobilo, povečalo se je število obratovalnih dni, nočitev...

Objekt je sodobno opremljen za izvajanja programov usposabljanj. PUS Bavšica je vse bolj aktualen in opazen tudi v občini Bovec, saj so sodelovanja in dopolnjevanja s krajem vse boljša in aktivna.

Še posebej se pa ugotavlja, da je objekt izjemno kvalitetno in skrbno vzdrževan. Sanacijsko zaščitna dela so bila opravljena izjemno kakovostno. Po analitičnem pregledu koliko programov se v okviru PZS in njenih komisij izvaja se ugotavlja, da je ponudba PUS Bavšica kvalitetno, funkcionalno in ekonomsko konkurenčna (dnevna oskrba je 17 EUR).

V programu nadaljnega posodabljanja bo vendarle potrebno razrešiti vprašanje vodovoda, kajti Občina Bovec se zaenkrat ne bo odločala za to investicijo in bo najbolj preudarno in modro, da za svoje potrebe uredi PUS Bavšica. Programskemu vodji PUS Bavšica, Bojanu Rotovniku gre vse priznanje za tako uspešno vodenje in poslovnost v objektu PZS. Ta primer naj služi kot ogledalo skrbnosti in uspešnosti.



KOMISIJE UO PZS POROČAJO

ODBOR ZA PRIZNANJA

Na osnovi 15. člena Pravilnika o priznanjih Planinske zveze Slovenije (Obvestila PZS številka 3/2005) objavljamo

RAZPIS

NAJVIŠJIH PRIZNANJ PLANINSKE ZVEZE SLOVENIJE

ZA LETO 2009

I. SPOMINSKA PLAKETA

Spominska plaketa se podeljuje posameznikom za njihovo uspešno delovanje in izjemne dosežke ob njihovih visokih življenjskih jubilejih (najmanj 60, 65, 70, 75, 80, 85 in več let). Podeljuje se le posameznikom, ki so za svoje dosežke in delo že prejeli zlati častni znak PZS.

Spominska plaketa se podeljuje tudi planinskim društvom ter organizacijam ob njihovih jubilejih za najmanj 60 letno delovanje.

Spominska plaketa se lahko podeli posamezniku le enkrat.
Jubilej mora biti dosežen v koledarskem letu 2009.

II. SVEČANA LISTINA

Svečana listina Planinske zveze Slovenije se podeljuje posameznikom ali planinskim organizacijam za izreden prispevek k razvoju planinske dejavnosti in za življenjsko delo.

Obvestila Planinske zveze Slovenije

Podeljeno je lahko največ 10 Svečanih listin letno.

Predlogi za obe priznanji morajo biti na obrazcu za planinsko priznanje poslani v šestih (6) izvodih pristojnemu Meddruštvenemu odboru najkasneje do 30. septembra 2009.

Meddruštveni odbori morajo oblikovati svoja mnenja k predlogom in jih poslati Odboru za priznanja PZS najkasneje do 20. oktobra 2009.

Prepozno prispeli predlogi ne bodo obravnavani!

O dodelitvi razpisanih priznanj bo odločal Upravni odbor Planinske zveze Slovenije.

Priznanja bodo podeljena na posebni slovesnosti ob koncu leta 2009.


ODBOR ZA PRIZNANJA PZS
Predsednik
Jože MELANŠEK

OPOZORILO:

Čistopis Pravilnika o priznanjih PZS je objavljen skupaj z novim obrazcem v OBVESTILIH PZS števil. 3/2005 in na spletni strani www.pzs.si

IZ PLANINSKE ZALOŽBE

IZŠEL JE PLANINSKO-IZLETNIŠKI VODNIK KAMNIŠKA BISTRICA



PRAKTIČNI NAPOTKI

Dostop

Do Kamnika lahko iz Ljubljane ravnate redno (prihodno z vlakom) ali ob sobotah, nedeljah in praznikih na avto. Do Slovenice vsaki teden avtobus vedno na dan, do spodnje postaje Šiščice na Veliko planino in do Doma v Kamniški Bistrici pa ob dobrih vremenskih razmerah na dan, ob sobotah in praznikih (prihodno) avtobus. Do Doma v Kamniški Bistrici vodi asfaltirana cesta, po dolini Koročice in v bližini postaje Šiščice na Koroško oz. Kamniško sedlo kar na jarnišnico po gozdni cesti. Prav tako se je možno pripeljati z avtomobilom na Kriško planino pod Ravnovec, na Ribovec, za Uševce in v Madin kot (na Srednji poti) pod Veliko planino.

Serena planinskih koč

Domača koč na Mali planini, 1534 m (tel. 051 340 730), odprt stalno. Dostop: z Slovenice (3 ure), od Jurčka (2 uri in pol), od agencije postaje sedlošnice (pol ure).

Koroški dom na Mali planini, 1525 m (tel. 051 621 742), odprt ob sobotah in nedeljah, tudi junija ob oblačni strani. Dostop: z Slovenice (3 ure), od Jurčka (2 uri in pol), od agencije postaje sedlošnice (pol ure).


Koroški dom na Koročici, 1808 m (tel. PD Celje 051 338 358), odprt v zimski sezoni. Dostop: iz Kamniške Bistrice (na Preradovcih) (4 ure in pol), iz Lučke Bole (na Sivi Stali) (2 uri in pol), iz Luč (po cesti do Ravnega potja) (4 ure, nato še 2 uri), od logovnika skozi Rohanov kot (4 ure in pol), iz Logarske doline (na Klemenzi) jarno in Šušarje (4 ure in pol).

Koč na Kamniškem sedlu, 1864 m (tel. PD Kamnik 01 8301 345, tel. 051 611 367), odprta v poletni sezoni, podne ali lepa končni stina. Dostop: iz Kamniške Bistrice (3 ure in pol), iz Logarske doline od stape Rinka (2 uri in pol).

V tej knjižici je predstavljenih 19 opisov poti različnih zahtevnosti: dostop v osrčje Kamniških planin (Koželjova pot, po Kamniški Bistrici, slap Orglice, Sv. Primož), obiski "zelenega predgorja" (Krvavec, Velika planina, Kamniško in Kokoško sedlo, Konjščica, Greben, Konj, Vodotočno jezero) in vzponi na sive očake (Grintovec, Skuta, Brana, Planjava in Ojstrica).

Knjigo lahko naročite preko spletnih strani PZS, preko elektronske pošte (planinska.zalozba@pzs.si) ali po telefonu 01 43 45 684. Cena vodnika je 17,95 €.

IZŠLA JE KNJIGA DOLOMITI, SANJSKE GORE AVTORJA ANDREJA MAŠERE



V knjigi Andreja Mašere o "sanjskih" Dolomitih je vsaka tura, in v izbor so uvrščene zares samo najboljše, opisana natančno, zanesljivo, njena težavnost je ocenjena realistično, z že znano kombinacijo standardnih ocenjevalnih lestvic. Na opise se, verjemite, lahko v celoti zanesete! Pri tem početju tehnični in vrednostni del opisa lahko "izmenjavata plesni korak", tako da ima bralec vtis, da pri vzponu sodeluje. Širši okvirji opisa gornjskih tur pa knjigi dajejo tisto žlahtnost, ki jo povzdiguje visoko nad povprečje gornškega slovstva.

Vid Pogačnik

Kje drugje kot v Dolomitih se naravnost iz zelenih pašnikov v nebo poženejo skalne ostrice, ki jim ni para? Kje drugje kot v Dolomitih še navadne poti vodijo večinoma le prek navpičnih sren? In kdo drug kot Andrej Mašera, ta naš "leksikon" Alp, nam lahko odstre lepoto, mogočnost in privlačnost tega dramatičnega sveta! Knjiga nas popelje v "sanjske gore", kot jih je poimenoval avtor, in nam poti prikaže natančno, celovito in doživeto, tako v besedi kot v sliki. Prava oda dolomitskim vertikalam!

Marjan Bradeško

Knjiga Dolomiti, sanjske gore je do 31. julija 2009 možno kupiti po akcijski ceni **29,52 €** (z 20 % popustom). Po tem datumu bo knjiga na voljo za 36,90 €. Knjigo lahko naročite preko spletnih strani, preko email naslova planinska.zalozba@pzs.si ali preko telefona 01 434 56 84.



SLOVENSKI PLANINSKI MUZEJ

23. POROČILO O ZBIRANJU DONACIJSKIH SREDSTEV PD NA DAN 29.05.2009

Zap. št.	Planinsko društvo	Število članov po stanju 31.12.07	Pogodbeni znesek (€)	Dogovorjeni plačilni pogoji	Datum podpisa pogodbe	Datum nakazila na račun UAD	Nakazana vsota €	%	Zahvala
1.	PD Dovje-Mojstrana	390	1170	31.12.2009	05.11.2008	07.11.2008	1170	100	01.12.2008 000001
2.	PD Javornik - Koroška Bela	536	1608	31.12.2009	03.11.2008				
3.	PD Rateče - Planica	29	87	31.12.2009	04.11.2008	31.12.2008	87	100	06.01.2009 000391
4.	PD Gorenja vas	217	651	31.12.2009	07.11.2008	03.04.2009	651	100	14.04.2009 007554
5.	PD Radovljica	1040	3120	I. 31.12.2008 II. 1.12.2009 III. 31.12.2010	14.11.2008	16.12.2008	1040	33	
6.	PD Jezersko	164	492	31.12.2009	09.11.2008				
7.	PD Dravograd	265	795	31.12.2009	03.11.2008	07.05.2009	795	100	14.05.2009 009318
8.	PD RTV Ljubljana	103	309	3.12.2009	12.11.2009	03.03.2009	309	100	09.03.2009 004904
9.	PD Rečica ob Savinji	146	438	31.12.2009	10.11.2009	07.04.2009	146	33	
10.	PD Kranj	1076	3228	31.12.2009	12.11.2009	22.01.2009 05.05.2009	1076 2152	33 100	06.05.2009 008241
11.	PD -Paloma- Sladki vrh	408	1224	I. 31.12.2008 II. 31.12.2009 III. 1.12.2010	18.11.2008	31.12.2008	408	33	
12.	PD Srednja vas v Bohinju	436	1308	31.12.2009	12.11.2008	13.11.2008	1308	100	01.12.2008 000420
13.	PD dr. Gorazd Zavrnik	46	138	31.12.2009	14.11.2008	08.12.2008	138	100	11.12.2008 000856
14.	PD Mozirje	135	405	31.12.2009	15.11.2008	26.11.2008	405	100	02.12.2008 000903
15.	PD Podpeč - Preserje	455	1365	31.12.2009	14.11.2008	17.11.2008	1365	100	02.12.2008 001038
16.	PTT in Telekom	1025	3075	Pogodba?		17.11.2008 22.04.2009	100 1426	3 50	
17.	Mežica	195	585	31.12.2009	12.11.2008	30.12.2008	585	100	05.01.2009 001495
18.	PD Postojna								
19.	PD Horjul	198	594	I. 31.12.2008 II. 1.12.2009 III. 1.12.2010	20.11.2008	05.12.2008	198	33	
20.	PD Ljubljana -Matica	3114	9342	I. 31.12.2009 II. 31.12.2010 III. 31.03.2010	02.12.2008	30.12.2008	3114	33	
21.	PD Tržič	359	1077	31.12.2009	18.11.2009	13.01.2009	210	20	
22.	PD Dot pri Hrastniku	199	597	31.12.2009	17.11.2009				
23.	PD Ruše	359	1077	31.12.2009	18.11.2009				
24.	PD Obrtnik Ljubljana	47	141	31.12.2009	15.11.2009	24.11.2009	150	106	02.12.2008 001690
25.	PD Zagorje	421	1263	31.12.2009	21.11.2008				
25.	PD Hačl Sveta Trojica	211	633	31.12.2009	20.11.2008	27.11.2008	633	100	02.12.2008 001737
26.	PD Pohodnik	117	351	31.12.2009	24.11.2008	16.04.2009	351	100	06.05.2009 007772
27.	PD Lendava	37	111	31.12.2009	25.11.2008	20.03.2009	111	100	25.03.2009 006100
28.	PD Matica Murska Sobota	435	1305	31.12.2009	25.11.2008	29.12.2008	1305	100	05.01.2009 001948
29.	PD Integral Ljubljana	405	1215	31.12.2009	25.11.2008	11.05.2009	1215	100	14.05.2009 009583
30.	PD Vitanje	100	300	31.12.2009	24.11.2008	05.12.2008	200	66	
31.	PD Grosuplje	284	852	31.12.2009	01.12.2008	02.12.2008	852	100	11.12.2008 002383
32.	PD Viharnik	242	726	31.03.2009 31.12.2009 31.03.2010	27.02.2009	21.04.2009	242	33	
33.	PD Domžale	448	1344	31.12.2009	04.12.2008	27.03.2009	1344	100	30.03.2009 006682
34.	PD Ajdovščina	450	1350	31.12.2009	28.11.2008	21.04.2009	1350	100	06.05.2009 007890
35.	PD Avtotehna	78	234	31.12.2009	09.12.2009	03.03.2009	234	100	09.03.2009 005008
36.	PD Gorje	205	615	31.12.2009	17.11.2008	11.12.2008	615	100*	15.12.2008 002667
37.	PD Rimske Toplice 16.12.2008 poslali dopis -ne morejo podpisati pogodbe, ker so v investiciji								Dopis 16.12.2008
38.	PD Lenart	187	561	31.12.2009	24.11.2008	17.12.2008	561	100	19.12.2008 002872
39.	PD Laško	207	621	31.12.2009	15.12.2008	30.12.2008	207	33	
40.	PD Dobrovlje	315	945	31.12.2009	17.12.2008	12.02.2009	945	100	14.02.2009 003060
41.	PD Medvode	272	816	31.12.2009	12.11.2008	07.01.2009	816	100	12.01.2009 003375
42.	PD Majšperk	121	363	31.12.2009	16.12.2008	17.12.2008	363	100	19.12.2008 003647
43.	PD Velenje	953	2859	31.12.2009	12.01.2009	18.12.2008	953	33	

Obvestila Planinske zveze Slovenije

44.	PD Radeče (prispelo 27.12.2009)	226	678	31.12.2009	19.11.2008	22.12.2008	678	100	05.01.2009 003768
45.	PD Blagajana	239	717	31.12.2009	22.12.2008	22.12.2008	717	100	05.01.2009 003994
46.	PD Vrhnika	426	1278	31.12.2008 31.12.2009 31.03.2010	Urgenca 08.01.2009	22.12.2008	426	33	
47.	PD Kranjska Gora	60	180	31.12.2009	29.12.2008	30.12.2008	180	100	05.01.2009 004233
48.	PD Vipava	182	546	30.03.2009	29.12.2008	14.01.2009	350	64	
49.	PD Onger -Trzin	141	423	31.12.2009	30.12.2008	02.02.2009	423	100	05.02.2009 004293
50.	PD Jeglič -Smlednik	56	168	31.12.2009	26.12.2008	21.01.2009	168	100	26.01.2009 004434
51.	PD Dramlje	135	405	31.12.2009	18.12.2008	06.01.2009	405	100	08.01.2009 004490
52.	PD Miklavž -Dravsko polje	88	264	31.12.2009	19.12.2008				
53.	PD Silvica -Celje	77	231	31.12.2009	27.12.2008	11.03.2009	110	47	
54.	PD Sovodnje	105	315	31.12.2009	08.01.2009	08.01.2009	315	100	12.01.2009 004625
55.	PD Gozd -Martuljek 15.01.2009 poslali dopis-sprememba pogodbe in osnovne plačila (brez P in O članov)								Poslan dopis 15.01.2009. Odgovora ni.
56.	PD Tolmin	713			Urgenca 19.01.2009	16.01.2009	713	33	
57.	PD Dolga pot -Dravograd	61	183	20.01.2009	20.01.2009	24.03.2009	183	100	03.04.2009 007291
58.	PD Ljubno ob Savinji	239	717	31.12.2009	21.01.2009	21.01.2009	240	33	
59.	PD za Selško dolino Železniki	447	1341	31.12.2009	08.01.2009	10.03.2009	1341	100	15.03.2009 005085
60.	PD Javornik -Črni vrh nad Idrijo	50	150	31.12.2009	02.02.2009	02.02.2009	100	66	
61.	PD Slovenske Konjice	370	1100	Pogodba?		31.03.2009	370	33	
62.	Obalno PD Koper	791	2.373	12.02.2009 na osnovi dogovora Zubin -Eržen poslana spremenjena pogodba 30.04.2009		29.05.2009	300	33	
63.	PD Mercator	300	900	30.04.2010 30.04.2011	25.09.2009				
64.	PD Sentjur -Celje	174	522	Pogodba?		12.02.2009	522	100	14.02.2009 004730
65.	PD Vojnik	165	495	31.12.2009	03.03.2009	10.03.2009	165	33	16.03.2009 005532
66.	PD Šoštanj	294	882	31.12.2009	06.03.2009	20.03.2009	882	100	25.03.2009 005764
67.	PD Saturnus	65	195	31.12.2009	09.03.2009	16.03.2009	195	100	18.03.2009 005698
68.	PD Iskra Ljubljana	54	162	31.12.2009	20.03.2009	31.03.2009	162	100	03.04.2009 007353
69.	PD Velike Lašče	84	252	31.12.2009	11.03.2009	14.05.2009	252	100	20.05.2009 009990
70.	PD Loče-Poljčane	129	387	Pogodba?		23.03.2009	50	13	
71.	PD Žirovnica	511	1533	Pogodba?		25.03.2009	1533	100	30.03.2009 006170
72.	PD Črna/Koroško	122	366	Pogodba?		27.03.2009	366	100	30.03.2009 007131
73.	Društvo plezalcev Koper	36	108	31.12.2009	27.03.2009	27.03.2009	108	100	30.03.2009 007254
74.	PD Idrija	296	888	31.12.2009	26.03.2009	30.03.2009	296	33	
75.	PD Drago Bregar		452	I. 30.03.2009 II. 20.08.2009	26.03.2009				
76.	PD Polet Sentrupert	102	308	Pogodba ?		30.03.2009	279	90	
77.	PD Križna Gora	145	435	Pogodba?		01.04.2009	435	100	03.04.2009 007408
78.	PD Lisca Sevnica	689	2067	31.12.2009	04.04.2009	21.04.2009 29.05.2009	1000 1067	50 100	
79.	PD Cerknica	95	285	31.12.2009	06.04.2009	07.04.2009	100	35	
80.	PD Metlika	116	348	Pogodba?		17.04.2009 27.05.2009	50 100	37	
81.	PD Smarna gora	95	285						
82.	PD Kočevje	337	1011	31.12.2009	06.05.2009	06.05.2009	500	50	
83.	PD Bohinjska Bistrica	354	1062	30.06.2011 DopisUO 13.05.2009	Spremeniti pogodbo	13.05.2009	360	33	
84.	PD Nova Gorica	849*	2547*	Pogodba?		15.05.2009	622,63	24	
85.	PD J.Aljaža MB	92*	276*	Pogodba?		15.05.2009	50	18	
86.	PD Cerkno	235	705	31.12.2009	12.05.2009	19.05.2009	705	100	21.05.2009 010075
87.	PD Poljčane	521	1563	31.12.2009	18.05.2009				
88.	PD Delo	69	207	Pogodba?		20.05.2009	69	33	
89.	PD Bled	283	849	Pogodba ?		21.05.2009	849	100	26.05.2009 006057 006138 010311
90.	PD Polz -Višnja Gora	201*	603	Pogodba?		22.05.2009	197	32	
	Skupaj		71.670€*				47.005 €		



Poziv

planinskim društvom in posameznikom

Ideja o postavitvi Slovenskega planinskega muzeja je stara več kot sto let. Do konkretne realizacije pa je prišlo šele leta 1996, ko je bilo podpisano pismo o nameri za postavitve Slovenskega planinskega muzeja v Mojstrani med partnerji v projektu: občino Kranjska Gora, Planinsko zvezo Slovenije in PD Dovje - Mojstrana. Kasneje sta se pridružila še Zavod Triglavski narodni park in Gornjesavski muzej Jesenice. Po pridobitvi dokumentacije in zagotovitvi finančnih sredstev je takratni predsednik vlade Janez Janša dne 24. avgusta 2007 položil temeljni kamen za bodoči muzej. Gradnja muzejske stavbe se je pričela 22. junija 2008 in stavba v letošnjem letu dobiva svojo dokončno obliko.

V okviru akcije zbiranja sredstev med člani planinske organizacije je bil projekt predstavljen na vseh Meddruštvenih opdborih PZS.

Glede vsebine muzeja je bila leta 2008 ustanovljena krovna skupina za scenarij muzeja (Irena Lačen- Benedičič, Aleš Arih, Miro Eržen in Janez Bizjak), ki je v sodelovanju s skupino avtorjev za posamezne vsebine v okviru PZS pripravila in uskladila vsebinski scenarij, kar je bila osnova za oblikovanje stalne razstave muzeja. Vsebinski scenarij so potrdili vsi pristojni organi projektnih partnerjev.



Kaj želimo razstaviti v Slovenskem planinskem muzeju?

Rdeča nit stalne postavitve razstave bo VZPON NA GORO, ki predstavlja osnovno zgodbo, ki je razdeljena na enajst tematskih točk oziroma vsebinskih sklopov, ki ponazarjajo in prikazujejo vso razvejano slovensko planinsko dejavnost skozi zgodovinski čas.

Stalno razstavo bomo realizirali v skladu z dosedaj zbranim gradivom, razpoložljivim prostorom in delno tudi z oblikovanjem multimedijskega predstavitvenega filma, kot dopolnitve razstave. Velik poudarek pa bo na občasni razstavi, kjer bomo predstavljali posamezna področja planinstva tako po dejavnosti kot regijsko.

Zato pozivamo planinska društva, ki so izdelala jubilejne kronike, da kratke povzetke iz njih posredujejo skupini za pripravo vsebine muzeja. Ravno tako pozivamo vse, ki imajo razne planinske predmete, dokumente in druga gradiva, da jih namenijo za muzejsko zbirko.

Razstavni eksponati:

- planinski predmeti, ki imajo vsebino
- stari dokumenti
- arhivsko gradivo
- fotografije z vsebino
- stare razglednice koč
- knjige s planinsko tematiko



Osrednja muzejska zbirka bo predstavljena na panojih, v vitrinah in plazma ekranih. Za predstavitev bo uporabljena sodobna tehnologija.

Muzejskih eksponatov iz drugih delov Slovenije je bistveno manj kot iz Gorenjske. Zato je nujno, da v planinskih društvih takoj pričnete z akcijami in pozivom vsem, ki take eksponate hranijo, da jih odstopijo bodočemu muzeju. Nekaj jih bo predstavljeno v stalni zbirki večina pa se jih bo uporabila za občasne tematske razstave.



Če želimo, da bo Slovenski planinski muzej res vseslovenski je prav, da se zbiranje muzejskih eksponatov vključimo vsi člani planinske organizacije in pripomoremo, da bo muzej vsebinsko čim bogatejši.

POROČILO SREČANJA KOMISIJE ZA VARSTVO NARAVE PRI CAA

Predstavniki planinskih zvez alpskih držav, ki se povezujejo v delovno skupnost Club Arc Alpin (CAA), smo se tudi v letošnjem letu zbrali na letnem srečanju v Bolzanu. Letošnja gostiteljica je bila Planinska zveza Južne Tirolske (Alpenverein Südtirol, AVS), ki je se je z dobro organizacijo in pestrim neuradnim programom odlično predstavila.

Prvega maja smo pričeli z diskusijo na temo izobraževanje s področja ohranjanja narave ter nadaljevali s kratkimi predstavitvami različnih izobraževalnih pristopov (predstavniki nemške in švicarske planinske zveze). Nadaljevali smo z neuradnim delom z ogledom vinske kleti ob znameniti vinski cesti (Weinstrasse).

Naslednji dan smo v okviru uradnega dela zasedanja komisije pregledali izvedene projekte v preteklem letu, se seznanili s poročilom upravnega odbora CAA, ki ga je pripravil g. Claude Eckhardt ter določili državo gostiteljico za prihodnje leto (CAI, Italija).

V dopoldanskem sklopu razprav smo razpravljali o izhodiščih za oblikovanje Strategije o podnebnih spremembah, ki naj bi jih predstavili upravnemu odboru CAA (v nadaljevanju: UO CAA) in bi jih nato sprejele vse planinske zveze včlanjene v CAA. Glede na zahtevnost tematike ter različnih možnosti vplivanja posameznih planinskih zvez na državnem in lokalnem nivoju je bilo ugotovljeno, da je treba izhodišča popraviti ter uskladiti tako, da bodo sprejemljiva za vse države članice.

V popoldanskem času je bila pomembna tema izobraževanje na področju ohranjanja narave in varovanja okolja, v okviru katere smo bili seznanjeni z raziskavo o načinu dela in angažiranosti posameznih planinskih zvez. PZS ima glede na ostale zveze nizko do srednje razvito izobraževanje na tem področju, saj naprimer kot primerjavo lahko navedem, da ima nemška zveza okoli 13 strokovnjakov z različnih področij, ki vodijo izobraževalne aktivnosti in skladno s tem zagotovljenih neprimerno več finančnih sredstev. Kljub temu pa naša komisija na tem področju izkazuje še veliko potenciala in

zanimanja zlasti za program Varuha gorske narave.



V nadaljevanju je vsaka država na kratko predstavila glavne projekte v preteklem letu, izmenjali pa smo si številne brošure, zgibanke in publikacije, z namenom izmenjave izkušenj na področju ohranjanja narave v alpskem svetu. Komisija za varstvo gorske narave (KVGN) se je predstavila z naslednjimi večjimi sklopi dejavnosti:

- organizacija okroglih miz in predavanj na temo varovanja občutljive gorske narave z namenom ozaveščanja ljudi ter opozarjanja na različne probleme varstva,
- odprtje tematske poti ter predstavitev publikacije o Poti Karla in Žige Zoisa;
- izobraževalni program za Varuha gorske narave, ki uspešno poteka že 6. leto, varuhov v Sloveniji pa je že 126,
- opozarjanje pristojnih institucij, da učinkoviteje pristopijo k problematiki motornega prometa v naravnem okolju ter seznanitev širše javnosti preko različnih medijev.

Na koncu smo predstavniki planinskih zvez razpravljali o tem, kako bi na področju izobraževanje posamezne planinske zveze lahko delovale po vnaprej določenem načrtu, da bi bili doseženi skupni cilji in bi bilo poročanje pri UO CAA ter pregled nad aktivnostmi posameznih držav čim bolj transparentno.

Obvestila Planinske zveze Slovenije

Predlagali smo možnosti za hitrejšo izmenjavo informacij, z naslednjimi aktivnostmi: postavitve skupne spletne strani, oblikovanje preglednic z izvedenimi aktivnostmi v posameznih državah članicah, oblikovanje zloženk ali publikacij s povzetki projektov itd. Predstavitev možnosti za izmenjavo izkušenj bo strnjena v

skupen predlog Komisije, ki bo nato predstavljen na zasedanju UO CAA.

Zasedanje smo zaključili s stiskom rok in željo, da se prihodnje leto zopet srečamo v Italiji, saj smo za naslednjo gostiteljico določili italijansko planinsko zvezo (CAI).

Maja Bidovec,
Komisija za varstvo gorske narave PZS

DAN BIOTSKE PESTROSTI IN EVROPSKI DAN PARKOV



Komisija za varstvo gorske narave UO PZS in Odbor za varstvo gorske narave MDO Dolenjske in Bele krajine sta 23. 5. 2009 organizirali v počastitev dneva biotske pestrosti (22. maj) in evropskega dneva parkov (24. maj) ekskurzijo na Radensko polje. Udeležilo se jo je kar 25 udeležencev, varuhov gorske narave in gorskih stražarjev.

V lepih prostorih krajinskega parka Radenskega polja nam je direktorica mag. Tina Mikuš predstavila zavarovano območje narave, ki leži sredi dolenskega krasa jugovzhodno od Grosuplja. Njegov glavni namen je ohranjanje naravnih vrednot in biotske pestrosti, pa tudi kulturne dediščine, običajev in navad tega območja. Najvrednejši življenjski prostori v parku so mokrotni travniki, ki omogočajo preživetje številnim ogroženim rastlinam in živalim. Pod vodstvom lokalnega vodiča smo si ogledali tri tekoče vode Radenskega polja Dobravko,

Zelenko in Šico. Navdušeni smo bili nad kraškimi pojavi, kot so izviri, ponori, rupe, retja ter suhe kraške jame. Po poti smo občudovali bujno in raznoliko rastlinstvo in ga fotografirali. Najbolj smo občudovali belo štorokljo, ki gnezdi sredi vasi. Nekateri so prvič videli veliki zvonček.



Na zaključku ekskurzije smo se povzpeli na osamelec Kopanj, na katerem je naš največji pesnik dr. France Prešeren preživel dve leti pri svojem stricu. Na Kopanju je dalo 20 novih gorskih stražarjev svečano zaobljubo, podelili smo jim tudi izkaznice in značke, kar je velika pridobitev za dolensko in belokranjsko naravovarstvo, še posebej v PD Polet Šentrupert, Črnomelj in Novo mesto. Nad naravnimi vrednotami smo bili navdušeni, zato smo sklenili, da jih bomo pokazali še našim prijateljem, znancem in seveda planincem, ki jih narava zanima.

Rozi Skobe,
načelnica Komisije za varstvo gorske narave

KOMISIJA ZA PLANINSKE POTI

TEČAJ ZA MARKACISTE NA BLEGOŠU 16.-17. IN 30.-31. MAJ 2009

Tečaj je potekal v koči na Blegošu. Tečaj je obiskovalo 30 tečajnikov iz 13 planinskih društev, oz. petih Odborov za planinske poti. Tečaj so vodili inštruktorji markacisti PZS iz Komisije za planinske poti pod vodstvom Uroša Vidoviča in Toneta Tomšeta. Prvi dan so dopoldne potekala predavanja po predmetniku Markacist PZS. Popoldne pa so se tečajniki delali na poti iz parkirišča na Murovi mimo koč na Blegošu do vrha Blegoša. Omenjena pot je bila tudi gradivo za izdelavo seminarske naloge - opis in vris poti. Zato jim je bilo tudi prikazano kako se opravljajo meritve z GPS aparatom. V nedeljo dopoldne so sledila še preostala predavanja in nato zopet delo na terenu s markiranjem na treh dostopnih poteh na Blegoš.



V soboto 30. maja so ves dan potekala dela na terenu in sicer ekološka sanacija poti od koč proti vrhu Blegoša. Les je z lastnikom gozda pripravilo PD Škofja Loka, prav tako tudi potrebne kline in lesene količke. Porabljen je bilo 243 tekočih metrov lesenih brun, 143 količkov in 43 kovinskih klinov. Pot je bila v celoti nadelana in samo želimo si, da bi ljudje res hodili po nji in ne po bližnjicah. V nedeljo je sledila ponovitev snovi in pisanje testov. Ker je čez noč zapadel sneg in ni bilo možno markiranje so se tečajniki odpravili proti Črnemu vrhu, kjer so odpravili določene pomanjkljivosti na poti. Vseh trideset tečajnikov je uspešno zaključilo tečaj in glede na prizadevnost in aktivnost na tečaju smo pridobili precej novih usposobljenih ljudi za delo pri vzdrževanju planinskih poti.

Tone Tomše,
Komisija za planinske poti

LICENČNO IZPOPOLNJEVANJE MARKACISTOV PZS 9. MAJ 2009

Licenčnega izpopolnjevanja markacistov PZS, ki je potekalo v soboto 09. maja 2009 na Pečovniški koči na Grmadi se je udeležilo 17 markacistov iz 6 planinskih društev. Izpopolnjevanja so se udeležili naslednji markacisti:

Franc Arnšek iz PD Galicija, Roman Toplak, Franc Šinko, Davorka Lamut, Željko Lamut, Bojan Ekselenski, Miran Cokan in Renata Antaver iz PD Grmada Celje; Franci Pavec in Jože Stegnar iz PD Križe; Jože Poje in Anton Selan iz PD Kočevje; Jože Pogorelčnik, Janez Blatnik, Zvonko Poličnik in Boštjan Zagožen iz PD Nazarje ter Slavko Grošelj iz PD Zagorje ob Savi.



Pričetek licenčnega izpopolnjevanja je bil po predvidenem urniku ob 8.00 uri. Vse udeležence je pozdravil predsednik PD Grmada Celje Franc Šinko in vodja OPP Savinjske in podpred-

Obvestila Planinske zveze Slovenije

sednik PZS Stanko Gašparič. Uvodno predavanje je imel Peter Šilak in sicer o evidenci in prostorskem prikazu planinskih poti, o vodenju katastra planinskih poti in preverjanju poteka poti s pomočjo GPS aparatov in vnosom podatkov v program QUO. Tone Tomše je predaval o Zakonu o planinskih poteh, njegovem izvajanju in problemih, ki se pojavljajo pri tem. Obe temi sta trajali dve šolski uri.

Markacisti so se nato razdelili na dve skupini. Urejali so pot od kočice proti Tovstemu vrhu. Prva skupina je delala na utrjevanju trase poti s lesenimi stopnicami in izdelavi odvodnjavanja. Druga skupina pa na ekološki sanaciji poti,

izdelavi erozijskih zaščit in postavitvi varovalne ograje nad kamnolomom.

Ob 14 uri so se udeleženci ponovno zbrali pri koči, kjer se je po malici razvila debata o problemih na katera naletijo markacisti pri svojem delu. Jože Kamenšek in Milan Domitrovič, operaterja za kataster savinjskega OPP, ki sta bila tudi prisotna na tem izpopolnjevanju sta z prisotnimi markacisti razrešila nekaj nejasnosti glede vnosov poti na tem področju. S tem je bilo licenčno izpopolnjevanje zaključeno in vseh 17 markacistov je uspešno opravilo izpopolnjevanje.

Tone Tomše,
Komisija za planinske poti

OBVESTILO PLANINSKIM DRUŠTVOM

Letošnja zima je glede količine snežnih padavin vsekakor primerljiva z letom 1952. Takrat so obilica snega in snežni plazovi povzročili precej škode na planinskih objektih in planinskih poteh. Tudi letos ni dosti drugače. Poleg popolnoma uničenega doma na Doliču je opaziti poškodbe tudi na nekaterih drugih objektih in postojankah v gorah. Večina planinskih poti v visokogorju je trenutno še pod snegom, a kljub temu dnevno prejemamo obvestila o poškodbah na njih. Na predelu lanskoletnega podora pod Toscem je uničeno okoli sto metrov planinske poti, podobno je na Črni prsti in Voglu. Zato prosimo planinska društva, da nas sproti obveščajo o poškodbah na planinskih poteh, da bomo lahko skupaj s planinskimi društvi pravočasno odpravili poškodbe oz. obveščali pohodnike o njih.

Obenem prosimo planinska društva, da ob letošnjem jubileju Alojza Knafelca namenijo še posebno skrb vzdrževanju in označevanju planinskih poti. Predvsem naj namenijo pozornost obnovi markacij in postavitvi usmerjevalnih tabel. S tem bomo slovenski markacisti na najbolj primeren način obeležili obletnico njegovega rojstva.

Tone Tomše

VODNIŠKI KOTIČEK



V Zakonodaji in uradnih objavah ne spreglejte
Pravilnika vodnikov PZS in Pravilnika o priznanjih VPZS.
Razpis za podelitev priznanj vodnikom PZS
za leto 2009 bo objavljen konec poletja.

GOSPODARSKA KOMISIJA

OBVESTILO PLANINSKIM DRUŠTVOM

S strani SAZAS - Združenja skladateljev, avtorjev in založnikov za zaščito avtorskih pravic Slovenije - smo bili ponovno opozorjeni glede uporabe avtorskih del v javnih prostorih in prijave le tega s prijavnico za »Javno priobčitev glasbenih, neodrskih del«. V kolikor imate v vaši(h) planinski(h) koči/kočah v javnem prostoru (jedilnica, točilnica, skupne spalnice) radijski ali TV sprejemnik preko katerega predvajate obiskovalcem koče glasbo ali TV program, to vpišite v prijavnico.

Osnovo za tako ravnanje ima združenje SAZAS v Zakonu o avtorskih in sorodnih pravicah (UL RS št 21/95 člen 153/I.) in Pravilniku o javni priobčitvi glasbenih del (UL RS št. 29/98). Nadzor izvaja tržna inšpekcija.

V kolikor ima v koči radijski ali TV sprejemnik samo oskrbnik koče za svojo osebno uporabo (to je praksa v večini naših koč) in se nahaja v njegovih prostorih ali v kuhinji vam tega ni potrebno prijaviti (uporaba radia v oskrbnikovih prostorih ali kuhinji - čeprav glasno igra - ni uporaba v javnem prostoru).

Z združenjem SAZAS smo se pred časom dogovorili, da bi PD plačevala najnižji mesečni pavšal, v kolikor seveda sploh imajo v javnih prostorih koč R in TV sprejemnike. Prispevek se plačuje le za obdobje, ko je koča odprta! V kočah, ki jih PD oddajajo v najem, pa prispevek plačuje najemnik seveda, če so aparati njegova last.

Opozorili bi vas še na to, da se morajo prijaviti tudi razne veselice, kjer se predvaja glasba.

PLANINSKA DRUŠTVA IN KOMISIJE VABIJO

AKCIJE V JUNIJU 2009:

Več na www.pzs.si

DATUM	AKCIJA	ORGANIZATOR	INFORMACIJE
13. 06. 09	VII. juriš na Bohor	PD Bohor Senovo	Tone Petrovič 031 866 831
13. 06. 09	Bosonogi (Pohod bosih nog na Šenturško goro in nazaj)	PD Komenda	Pavel Žvelc 041 668 596
13. 06. 09	Srečanje planincev ob 50- letnici Kovinarske koče v Krmi	PD Javornik Koroška Bela	Vinko Alič 051 345 806
13. 06. 09	Naravovarstveni dan na Kališču	PD Kranj	Živko Drekonja 041 747 717
13. 06. 09	7. Kocbekov pohod na Koro- šico	PD Celje Matica	pisarna PD 03 49 24 850
13. 06. 09	Dan planincev na Bukovici	PD Žalec	Vlado Rojnik 041 705 738
13. 06. 09- 14. 06. 09	8. memorial Jerneja Sinko- viča na Okrešlju	PD Celje Matica	041 324 242
14. 06. 09	38. srečanje obmejnih PD	PD Jesenice	Vinko Alič 051 345 806
14. 06. 09	Pohod Vojnik- Uršola	PD Vojnik	Mirko Blazinšek 041 685 635
14. 06. 09	Dan kriških planincev v Gozdu	PD Križe	Ivan Likar 041 784 175
14. 06. 09	Češnjev pohod od Boča do Donačke gore	PD Sloga Rogatec	Nedelko Kuhar 041 763 490
14. 06. 09	15. spomladanski pohod na Gorjance	PD Pohodnik Novo mesto	Mojca Verček Rems 041 745 849

Obvestila Planinske zveze Slovenije

20. 06. 09	Spoznavno rastlinski svet (Okrešelj)	PD Celje Matica	pisarna PD 03 49 24 850
20. 06. 09	Nočni pohod na Gorjance	PD Novo mesto	Majda Markovič 041 577 822
20. 06. 09- 21. 06. 09	Kresovanje ob kresni noči na Okrešlju	PD Celje Matica	pisarna PD 03 49 24 850
21. 06. 09	Mlinarjev spominski pohod na Krim	PD Podpeč- Preserje	Marko Goršič 01 36 31 175, 041 795 006
21. 06. 09	8. pohod od Gorice do Planice	PD Fram	Leon Vrhovšek 02 60 51 721
22. 06. 09- 27. 06. 09	Letni tečaj gorništvaja, Turnc pod Šmarno goro	PD Ljubljana Matica	pisarna PD 01 23 22 645 www.planinskodrustvo-ljmatica.si
24. 06. 09	Kresna noč na Libni v sodelovanju z občino Krško	PD Videm	041 357 018 http://pdvidemkrsko.si
24. 06. 09	22. nočni pohod na Goro Oljko	PD Polzela	Zvone Korenjak 041 603 029
24. 06. 09	Kresovanje v Borseki	PD Rečica ob Savinji	Stanko Gašparič 041 862 214
25. 06. 09	Družinski pohod na Mrzlico (ob Dnevu državnosti)	PD Trbovlje	Miro Drnovšek 041 957 640
25. 06. 09	Pohod po Ravenski poti	PD Šoštanj	
25. 06. 09	11. pohod na Vajnež	PD Javornik Koroška Bela in občina Jesenice	Vinko Alič 051 345 806
25. 06. 09	Pohod ob Dnevu državnosti	PD Kočevje	Miran Mlakar 041 351 482
25. 06. 09	Tradicionalni pohod na Čreto	PD Vransko	Marjan Štrumbelj 041 734 042
25. 06. 09	14. pohod družin na Stolpnik ob Dnevu državnosti	PD Slovenske Konjice	Jože Kamenšek 041 572 005
25. 06. 09	Srečanje članov PD Grmada in planinskih prijateljev pri Pečovniški koči	PD Grmada Celje	Franc Šinko 031 383 591
25. 06. 09	Pohod Ruše- Ruška koča ob Dnevu državnosti	PD Ruše	Franček Hribernik 041 842 880
26. 06. 09- 28. 06. 09	Triglav	PD Podpeč- Preserje	Marko Goršič 01 36 31 175, 041 795 006
27. 06. 09	Pohod po Rečiški krožni poti	PD Laško	Cveto Brod 031 376 389
27. 06. 09	Pohod na Stol	PD Žirovnica	Anže Feldin 04 58 03 010
27. 06. 09	Pohod na »Petruvo« v Osilnico	PD Kočevje	Tone Ožbold 041 359 768

AKCIJE V JULIJU 2009:

Več na www.pzs.si

DATUM	AKCIJA	ORGANIZATOR	INFORMACIJE
julij 09	34. tabor mladih planincev	PD Gornja Radgona	Tonček Mlinarič 041 340 516
julij 09	11. tabor mladih planincev	PD Zabukovica	Andrej Veligošek 041 239 983
julij 09 ali avgust 09	Poletni tabor za osnovnošolske planince	PD Celje Matica	pisarna PD 03 49 24 850

04. 07. 09	Dan radovljjskih planincev pri Roblekovem domu	PD Radovljica	Tone Tomše 031 529 955, Jože Marolt 051 323 402
04. 07. 09	110- letnica PD Kranj, Dan gorenjskih planincev na Krvavcu	PD Kranj	Franci Gselman 041 636 007
04. 07. 09	26. tabor mladih planincev	PD Zabukovica	Bogomil Polavcer 041 688 055
04. 07. 09- 05. 07. 09	Ledine- Rinke- Skuta	PD Podpeč- Preserje	Marko Goršič 01 36 31 175, 041 795 006
05. 07. 09	Pohod po obronkih Celja	PD Grmada Celje	Alenka Mirnik 041 623 413
06. 07. 09- 11. 07. 09	Poletni tabor v Lepeni	PD Maks Meško Ormož	Marko Juršič 051 378 910
11. 07. 09	1. pohod Veronike Desiniške (Podčetrtek- Desinič)	PD Atomske topli- ce- Podčetrtek	Ivan Šalamon 041 794 104
12. 07. 09	Dan radovljjskih planincev- Planina za Liscem	PD Bohinjska Bistrica	Lovro Vojvoda 04 57 21 728
12. 07. 09	10. Andrejev pohod na Okrešelj	PD Planika Maribor	Franci Rajh 041 797 712

PLANINSKA DRUŠTVA IN KOMISIJE POROČAJO

DELOVNO SREČANJE GORENJSKEGA MDO-JA

Delovno srečanje je potekalo 07. maja 2009. Na Gorenjskem, kje je veliko visokogorja je velik problem financiranje planinske infrastrukture - obnov in vzdrževanja planinskih objektov. Problem predstavlja tudi zakonodaja o planinskih poteh, ki bi morala zagotavljati sistemsko urejanje planinskih poti, ki so sedaj državna last.



Podana je bila tudi nuja oziroma potreba po strokovnem posvetu o tem kako naprej z organizacijo planinskega gospodarstva, pa tudi objektivnih odnosov države glede pomoči in podpore države. Pomoč bi bila potrebna, ker

je planinska infrastruktura izpostavljena vremenskim vplivom.

Na srečanju je predstavnica Planinskega društva Gorje podala informacijo glede porušene postojanke Dolič in vizijo kako naprej v sanacijo, obnovo ali gradnje nove postojanke na novi lokaciji. Zaradi velike količine snega se strokovni ogledi še ne morejo izvajati. Zaradi takih situacij se je pojavila potreba po spremembi Zakona o elementarnih nesrečah, saj dosedanji zakon ne more zajeti elementarnih naravnih nesreč v visokogorju z vrednostjo pod 500.000 €. Po letošnji zimi se po celotnem planinsko gorskem svetu kažejo posledice zime z poškodbami na planinskih poteh, planinskih objektih, strelovodi, nadstreški. Večja sanacija bo potrebna tudi v Vratih, kjer je na Aljaževem domu poškodovan vodovod.

Postavljeno je bilo vprašanje o pravkar izdani Zgodovini slovenskega planinstva SPD - PZS. Pojasnjeno je bilo, da o tem Planinska zveza ni bila obveščena, ni bila kako drugače zaprosena in ni dobila zaprosila za pravico uporabe arhivskega gradiva PZS. V pripravi je projekt o izdaji uradne Zgodovine PZS- SPD in tudi oris in opis ostalih dogodkov, ki se nanašajo na planinske, alpinistične dogodke in ostalo v povezavi slovenstva s planinstvom. Poudarjeno je bilo, da mora zgodovina temeljiti na strokovno

znanstvenem pristopu. Pripombe, ki so bile podane, se bodo reševale po pravni poti. Obravnavalo se je tudi tematiko založbe, Planinskega vestnika in Slovenskega planinskega muzeja. Predsednik PZS Franc Ekar je tudi seznanil gorenjska PD o pobudi, da se po 114 letih Aljažev stolp- last in darilo Aljaža PZS iz

vrha Triglava prenese v Slovenski planinski muzej, kot osrednji eksponat in se na vrhu Triglava postavi identično kopijo. To idejo do sedaj vsa PD pozdravljajo, kajti Aljažev stolp si po njihovem mnenju zasluži varovano hrambo, ohranjanje in zaščito.

SEJA MEDDRUŠTVENEGA ODBORA PD KOROŠKE

Predsednik Meddruštvenega odbora planinskih društev Koroške je pred napovedano skupščino Planinske zveze Slovenije sklical še zadnji sestanek MDO-ja. Poleg osrednje točke dnevnega reda, ki se je nanašala na pripravo in enoten nastop koroških planincev na skupščini, so bile obravnavane tudi druge aktualne teme delovanja društev na Koroškem in delovanja PZS. Seji, ki je bila v prostorih hotela Vabo v Slovenj Gradcu, je prisostvoval tudi predsednik PZS g. Franci Ekar in podpredsednik Marko Goršič. Ker so v PD Vuzenica na zadnjem občnem zboru izvolili tudi novo vodstvo društva, je tokrat prvič prisostvovala tudi nova predsednica društva Ivana Filip. Že v uvodnem delu se je razvila živahna razprava o problematiki visokih stroškov usposabljanja in izobraževanja planinskih kadrov. To problematiko so že na lanski skupščini izpostavili koroški planinci, poleg tega pa so na isti skupščini predlagali, da bi upravni odbor zveze proučil njihovo pobudo, da bi se delež članarine, ki jo odvajajo planinski zvezi spremenil tako, da bi bila po pokritju stroškov zavarovanja delitev članarine 60:40 v korist društev. Glede višine stroškov izobraževanja je bilo veliko govora tudi na sejah upravnega odbora, o tem, da bi o spremembi delitve članarine razpravljala upravni odbor, pa koroški planinci niso bili seznanjeni. Predsednik Ekar je obljubil, da si bo za leto 2009 planinska zveza prizadevala pridobiti sredstva iz fundacije tudi za delno pokritje stroškov usposabljanja planinskih kadrov, kar bo nedvomno bistveno zmanjšalo prispevke, ki jih morajo sedaj skoraj v celoti pokrивati društva. Prav tako je opozoril, da bodo morali v prihodnje organizatorji takšnih izobraževanj te izvesti skrajno racionalno z najnižjimi možnimi stroški.



V nadaljevanju seje so člani meddruštvenega odbora obravnavali tudi pravilnik o delovanju koroškega MDO, dogovorili so se o organizaciji dneva koroških planincev, ki bo 4. julija na Košenjaku, dogovarjali so se o vzdrževanju evropske pešpoti na njihovem območju ter o prestavitvi planinske poti čez Durce na Raduho. Društva, ki upravljajo s planinskimi postojankami, so ugotavljala, da je zima tudi na njihovih kočah zaradi obilice snega povzročila veliko škode na objektih, ki jo bo potrebno sanirati. Še posebej sta bili omenjeni koči na Peci in na Grohotu pod Raduho.

Na seji so obravnavali tudi predlog donacije za izgradnjo vseslovenskega planinskega muzeja in predlagali vsem društvom na svojem območju, da čim prej poravnajo predlagano obveznost.

Ob koncu je predsednik Ekar člane meddruštvenega odbora seznanil tudi z aktualnimi dogodki, vezanimi na delovanje planinske zveze, prisotni pa so bili mnenja, da bi bilo zaradi boljše koordinacije dela društev sestanke meddruštvenega odbora z najbližjimi predstavniki planinske zveze pogosteje organizirati tudi v prihodnje.

Miro Tovšak

39. TABOR LJUBLJANSKIH PLANINCEV

Letos je bil že 39. tabor planincev ljubljanskega območja. Pri organizaciji vedno sodelujeta MDO PD Ljubljane in tisto planinsko društvo, ki v tistem letu prevzame dokaj zahtevno nalogo. Soorganizator je bilo planinsko društvo Integral iz Ljubljane, ki letos praznuje 35. letnico svojega delovanja. Planinsko društvo Integral je letos prvič bilo organizator tabora. Tabor so želeli pripraviti na Planini pri Jezeru. Snežne razmere tega niso dopustile, zato so si izbrali rezervni cilj. Ta je bil v Kamniški Bistrici. MDO PD je prevzel skrb za tiskanje plakatov in obveščanje, vse preostalo pa planinsko društvo Integral. Konec maja se je hitro bližal in vsi skupaj so močno upali na ugodno vremensko napoved. Vreme lahko število udeležencev podvoji ali pa prepolovi. Žal letos vremenska napoved ni bila ravno spodbudna.

Tabor so si zamislili tako, da bi udeležencem pred samo prireditvijo pokazali tudi nekaj zanimivosti prelepe ledeniške doline. Dopoldne so jih popeljali po Koželjevi poti, pokazali so jim vse tri največje balvane - Sivnico, Lepi kamen ter Žagano peč in tudi sotesko Predoselj.

Po ogledu zanimivosti je sledil kratek program, ki ga je povezovala planinka Irena. Nastopil je moški pevski zbor Javnega podjetja Ljubljanski potniški promet in prisrčna skupinica najmlajših planincev iz vrtca Hans Ch. Andersen. Tudi govori niso manjkali. Brane Vasič, predsednik planinskega društva Integral, je kratko predstavil tri značilnosti delovanja društva. To so: dolgoletno sodelovanje z vrtcem Hans Ch. Andersen, dolgoletno druženje s pobratenim Slovenskim planinskim društvom Trst, urejenost koč na Planini pri Jezeru.



Tabor sta pozdravila tudi Rudi Skobe, podpredsednik PZS, in Marinka Koželj Stepic, predsednica MDO PD Ljubljane. Posebnost programa sta bila dva člana Gorske policije, ki sta prinesla na prizorišče "poškodovanca". Na kratko sta opozorila na pravilno uporabo opreme pri hoji v gorah, kjer bo letos tudi še v visokem poletju dosti snega. Podeljena so bila tri priznanja PZS, pismene pohvale trem organizacijam: vrtcu Hans Ch. Andersen, Javnemu podjetju Ljubljanski potniški promet in Slovenskemu planinskemu društvu Trst.

Sledil je družabni del 39. tabora, katerega se je udeležilo kakih 150 planincev, od najmlajših do tistih, ki so si pustili naložiti že osmi križ. Nekateri so prišli organizirano v okviru svojih društev, drugi zopet v manjših skupinah ali posamezno. Prijateljevali in ob zvokih ansambla so plesali člani več kot 13 društev. Udeležencev bi bilo prav gotovo več, a je zjutraj v Kamniški Bistrici rahlo deževalo.

In na koncu vabilo: 40. tabor ljubljanskih planincev bo zadnjo soboto v maju 2010. Kje bo, naj bo še skrivnost.

Marinka Koželj Stepic

PD DELO IN PD GRAFIČAR NA VELEBITU

PD Delo iz Ljubljane in PD Grafičar iz Zagreba se družita že polnih 37 let. Leta 1972 so takratni člani obeh društev na Govejku podpisali listino o pobratenuju. Prijetno druženje planincev obeh društev je potekalo že kako leto prej.

Druženje se je sprva odvijalo v ugodnih razmerah, saj je bilo takrat kar precej slovenskih planinskih društev pobratenih z društvi bivših jugoslovanskih republik. Takrat ni bilo nobenih ovir pri organizaciji množično obiskanih planinskih pohodov in prijateljskih srečanj. A časi so spremenili. Pojavile so se državne meje, ki so onemogočile možnost planinskih pohodov vzdolž, nekoč odprtih republiških meja. Mnoga pobratenja so po letu 1991 zamrla. Druženje med člani PD Delo in PD Grafičar je ostalo.

Obvestila Planinske zveze Slovenije

Tudi v najbolj neprijetnih časih vojne na Hrvaškem so se srečevali in družili. Vsako leto so pripravili dva planinska pohoda in dve družabni srečanji.

Letošnje pomladno srečanje so pripravili člani PD Grafičar na Velebitu. Člani PD Delo in njihovi prijatelji so se sešli s člani PD Grafičar pred hotelom Velebno v Baških Oštarijah. Srečanje je bilo zelo prisrčno, saj se večina članov pozna že dolgo vrsto let. Vožnjo so nadaljevali skoraj do planinskega doma Ravni Dabar (723 m). Po namestitvi v skromnem a prijetnem domu so večer preživeli v prijetnem klepetu in obujanju spominov. Prekmalu je bilo treba k počitku, saj jih je v soboto čakal dolg pohod.

V čudovito sončnem jutru se je od doma vila dolga kolona planincev. Vzpeli so se na Debarsko koso, nato nadaljevali pot proti zahodu delno po znani Premužičevi stazi. Obšli so kuk pri Visibabi in po skoraj štirih urah hoje stopili na vrh Budakovo brdo (1317 m). Spotoma so občudovali bujno cvetje, po katerem slovi osrednji del Velebita. Bilo je, kot da hodijo po botaničnem vrtu, le napisnih tablic ni bilo. Ne le ogledovali, temveč tudi pogosto fotografirali so potonike, lilije, irise, lan, šipek in še marsikaj. Videli so tudi endemično rastlinico, velebitsko degenijo, ki pa je žal že odcvetala. Ne le pogled na trate, tudi razgled je bil čudovit. Pogled je segal daleč po otokih, od Dugega otoka tja do Lošinja. Seveda je bil najbolj prepoznaven otok Pag. Po daljšem postanku na vrhu so se spustili v dol in nato vzpeli na Bačić

kuk (1304 m). Na sam vrh sta se vzpeli dve manjši skupinici, saj je na vrhu prostora le za 10 planincev. Ostali so počakali malo pod vrhom. Sledil je kar malce vznemirljiv spust, delno po dveh aluminijastih lestvah, delno po strmeh grušču do Došen Dulibe. Pri manjši planinski postojanki so se odžejali in se po skoraj 10 urah hoje vrnili nazaj na izhodišče, do doma Ravni Dabar.

Nekaj planincev iz obeh društev ni šlo na pohod, vendar niso lenarili. Za vse so pripravili krasno večerjo. Enega jagenjčka so pripravili v obari, drugega pa spretno vrteli nad ognjem, da je bil lepo zapečen. Kljub dolgi turi so še dolgo v noč skupaj prepevali pesmi in uživali v prijetnem druženju.

V nedeljo so zapustili dom Ravni Dabar in se odpeljali do hotela Velebno in se podali še na eno nepozabno turo. Šli so na krožno pot na Veli Sadikovac (1286 m). Tudi tu ni manjkalo čudovitega cvetja in razgledov. Po povratku so se vsi skupaj odpeljali do planinskega doma Prpa. Vladimir Prpa jim je kratko predstavil osrednji del Velebita in njegove značilnosti. Marsikaj je povedal tudi o poskoku, najbolj strupeni kači na Velebitu in še marsičem.

Čas je hitro mineval in treba se bilo posloviti. Proti večeru sta avtobusa le odpeljala z Baških Oštarij proti Gospiču. Na počivališču pri predoru Kapela je bilo dokončno slovo. Naslednje planinsko srečanje bo v septembru na Vršiču. Takrat bodo gostitelji člani PD Delo.

Marinka Koželj Stepic

PD NAZARJE IMA SVOJ PLANINSKI DOM



Govor predsednika Sandija Grudnika

Pravijo, da kdor si nekaj dolgo in iskreno želi, se mu to tudi uresniči. To čisto zagotovo velja za nekdanjega predsedni-

ka Planinskega društva (PD) Nazarje Martina DUŠIČA, katerega želja po lastnem planinskem domu je v njem že dolgo tlela.

Tako smo v soboto, 16. maja 2009, v lepem sončnem vremenu hiteli na skrit kotic sredi gozda, da bi prisostvovali trenutku uresničitve sanj - svečani otvoritvi planinskega doma na FARBANCI nad Nazarjami. Obenem je to bilo PRVO SREČANJE, ki bi naj postalo tradicionalno, planincev SAVINJSKEGA MEDDRUŠTVENEGA ODBORA. Pobudnica zanj je njegova sedanja zelo prizadevna predsednica Manja RAJH, ki je v svojem pozdravnem govoru čestitala novi pridobitvi in zaželela uspešno delovanje njegovemu novemu lastniku - Planinskemu društvu Nazarje. Njen predhodni govornik in predsednik PD Nazarje Sandi GRUDNIK si to zagotovo želi! Ob njegovi prizadevnosti in pomoči članov

društva mu bo to zagotovo uspelo, saj so že z odprtjem doma to dokazali. Dobro in uspešno popotnico jim je zaželel tudi župan občine Nazarje Ivan PURNAT. Spremljajoči kulturni program nam je ogrel dušo in srce, domači Dobrovski godci pa po njem tudi naše pete.



PD Nazarje naslednje leto praznuje desetletnico (uradnega) obstoja in v l. 2003 so ujeli korak s takratnim Gozdnim gospodarstvom Nazarje. Z njegovo privolitvijo so smeli uporabljati njihovo gozdarsko kočo in čez tri leta je z nakupom zamenjala lastnika.

Tudi gozdovi so ga, ko so prišli nazaj v roke cerkvenih oblasti...

»Življenje« planinskega doma na Farbanca pa je odvisno tudi od nas, ki ga bomo obiskovali.

To bi naj ne bil (prevelik) problem, saj do nje ga vodijo številne poti, kot so:

- Kokarje - Laze - Mostni graben - Farbanca (1 h);
- Kokarje (Laze) - Tajna - Čreta - Farbanca (2 h 15 min);
- Vransko - Čreta (plan. dom) - Farbanca (2 h);
- Lipa - Tolsti vrh - Križ - Farbanca (3 h);
- Nazarje - Zavodice - Črni graben - Završnik - Čreta - Farbanca (3 h).

Seveda poti lahko prikrojite po svoje in preko Dobrovelj poiščete sebi primerno varianto. Zagotovo bo dom dobrodošel tudi številnim kolesarjem in ne nazadnje avtomobilistom, saj mimo njega vodi dobro vzdrževana makadamska cesta. Ta pripelje iz Potoka oz. Nazarij in se nad Farbanco v krakih razširi po Dobrovljah tja proti Sv. Joštu oz. Čreti vse do Vranskega. Dom bo odprt ob vikendih, v njem pa je štirinajst ležišč za prenočitev. Informacije lahko dobite na spletni strani www.pdrustvo-nazarje.si, elektronski kontakt »sliši« na pd.nazarje@gmail.com ali osebno na mobi št. 031 674-441. Vsakega obiskovalca bodo veseli, srečno in uspešno popotnico pa jim zaželimo tudi mi!

Marija Lesjak

19. NOČNI ROKOVNJAŠKI POHOD

Dandanes, ko pretežno sedimo, postaja hoja ena največjih vrednot. Rezultati analiz kažejo, da lahko že 30 minut hoje dnevno bistveno prispeva k izboljšanju našega počutja in k preprečevanju večine zdravstvenih težav, ki nastanejo kot posledica nezadostne telesne aktivnosti. Tega se zaveda tudi 156 pohodnic in pohodnikov, ki so v soboto, 23.5.2009 ob 20,30 uri izpred Gostišča Trojanah na Trojanah krenili na 45 km dolg nočni Rokovnjaški pohod, letos že 19. po vrsti. Pot jih je vodila na Lipovec in preko Kozjaka do Češnjic v Tuhinju. Od tam so pot nadaljevali preko Osekov do planine Travnik in preko Tomanove planine do cilja na Črnicu.

Vsak udeleženec je za popotnico prejel »pravi trojanski krof« in steklenico vode. Kratki postanki in nočna malica, so pohodnikom dali novih moči in tako so po enajstih urah hoje, dobre volje, prispeli na cilj, ki je bil pri Gostišču GTC 902 na Črnicu, kjer jih je pričakal pravi rokovnjaški golaž. Tudi vreme je bilo pohodnikom letos bolj naklonjeno, kot lani.



Za poskočne viže, tako na startu, kot na cilju, je poskrbel nepogrešljiv Božo Matičič. Na pot sta pohodnike pospremila predsednik Planinskega društva Kamnik Ivan Resnik, ki se je pohoda tudi sam udeležil in Lojze Jerman, vodja vodnikov, ki je pohodnikom na kratko opisal pot in jih opozoril na pasti nočne hoje. Ivan Resnik je v svojem nagovoru prisotne tudi opozoril, da letos mineva 200 let, ko so po teh krajih razgrajali Rokovnjači.

Na cilju je pohodnice in pohodnike, v imenu Občine Kamnik, pozdravil podžupan občine Kamnik Brane Golubovič. Dejal je, da je ponosen, da ima Kamnik društva z dolgoletno tradi-

Letnik 35 / številka 6 - 2009

Obvestila Planinske zveze Slovenije

cijo in posameznike, ki že več desetletij sodelujejo v njih. Brez prizadevnih društvenih članov takšnih projektov ne bi bilo moč izpeljati. To pa je tudi eden od razlogov, da občina vsako leto projekt pohoda finančno podpre. Posebno čestitko je namenil najstarejšemu pohodniku, 82. letnemu Stanetu Simšiču iz Kamnika z željo, da se v letu 2010 srečamo na jubilejnem 20. pohodu. Stane je tradicijo pohodništva prenesel tudi že na svojega vnuka.

V nadaljevanju je Ivan Resnik, predsednik Planinskega društva Kamnik, skupaj z letošnjim koordinatorjem pohoda Miranom Jerebom in podžupanom Golubovičem podelil diplome vsem udeležencem pohoda; naziv »Rokovnjač« je bil podeljen štirim pohodnikom, ki so se pohoda udeležili desetič. Štirje pohodniki pa so prejeli posebno zahvalo za udeležbo na vseh dosedanjih 19 pohodih. Zanimivo je, da je kar 48 pohodnikov letos beležilo prvo udeležbo na pohodu; 16 se je pohoda udeležilo drugič in kar 22 tretjič.

Da je pohod uspel gre zasluga tako udeležencem, kot organizatorjem pohoda. Največ zaslug pa imajo vsekakor zvesti sponzorji, ki nas tudi v današnjih kriznih časih niso pozabili. Zahvala gre v prvi vrsti OBČINI KAMNIK za finančno pomoč in GOSTINSKEMU PODJETJU TROJANE, ki nam vseh 19. let odstopi prostor za start pohoda in pohodnike na pot pospremi s trojanskimi krofi. Ne smemo pa pozabiti Gostišča GTC 902 na Črnivcu in Trgovine NAKUP iz Kamnika, ki poskrbita za potešitev lakote pohodnikov. Za izpis diplom so tudi letos poskrbeli v Studiu DATAPRINT v Kamniku. Priložnostno darilo pohodnikom pa je letos prispevala AGENCIJA ZA RAZVOJ TURIZMA IN PODJETNIŠTVA V OBČINI KAMNIK. Iskrena hvala vsem v upanju, da nam bodo s svojimi prispevki omogočili tudi uspešno izvedbo jubilejnega 20. pohoda.

Vabimo vse, ki ste se pohoda že kdaj udeležili in vse tiste, ki se letos za ta podvig še niste mogli odločiti, da se nam meseca maja 2010 pridružite. Veselo bo!!

Tekst in foto: Jana Racman



Od leve proti desni: udeleženci vseh pohodov "idejni oče" Rokovnjaškega pohoda in najstarejši udeleženec pohoda



krof za vsakega udeleženca

OBALNO PLANINSKO DRUŠTVO KOPER PREJEMNIK NAJVIŠJEGA PRIZNANJA MO KOPER



Mestna občina Koper praznuje občinski praznik v spomin na Marežganski upor, ki se je dogodil 15. maja 1921. Vsako leto ob tem dnevu podeljujejo najvišja občinska priznanja. Letos je ta čast doletela Obalno planinsko društvo Koper. Župan Boris Popovič je 9. maja 2009 na svečani seji občinskega sveta podelil društvu PRIZNANJE Z VELIKO PLAKETO z obrazložitvijo "za velike dosežke na področju organiziranega planinstva ter za pomemben prispevek k ozaveščanju o ohranjanju naravne in kulturne dediščine v Mestni občini Koper. "Pred časom smo že poročali, da OPD Koper letos praznuje 60 let delovanja. Kot začetek društva šteje ustanovitev

planinske podružnice Slovenskega planinskega društva Trst, kar pomeni tudi začetek organiziranega planinstva v slovenski Istri. S skoraj tisoč člani vseskozi ostaja najbolj množično društvo, ki je prepoznavno tudi po raznoliki dejavnosti, kar omogoča mnogim prebivalcem kakovostno preživljanje prostega časa. Člani društva so ponosni na prejeto plaketo, saj je prav vsak od njih pripomogel do nje, ne samo s svojo pripadnostjo, ampak tudi s pripravljenostjo za pomoč pri mnogoterih akcijah.

PLEZALNA ŠOLA



Planinsko društvo Pošta in Telekom je organiziralo tečaj osnovne šole plezanja v času od 1. aprila do 10. maja 2009, ki jo je vodil izkušeni alpinist in plezalec Zlato Plešnik. Šola je potekala v plezališču Turnc pod Šmarno Goro. Plezalna ali Pogačnikova pot na Šmarno Goro je bila odprta 1928. Zbralo se nas je 7 tečajnikov, željnih spoznavanja osnov prostega plezanja in odkrivanja dražev in skrivnosti navpičnih skal. Vremenske razmere so nam bile zelo izredno naklonjene, saj nas je sonce grelo vsakič, ko smo se spravili v skale. Vsako sredo smo se dobili pod Turncem, v Garderobi, pripravljeni na nove izzive. Stene so bile običajno polne plezalcev, občudovali smo njih spretno gibanje po skali, plezali so kot pajki in videti je bilo tako enostavno.

Mi smo se najprej naučili osnovnih vozlov in njih uporabo. Načine varovanja na plezalsko varovanih poteh smo tudi praktično preizkusili na klinih in jeklenicah na Malem Turncu, ki nas povedejo do poličke s klini. Visoke skale so mestoma previsne, kar je naš adrenalinski užitek še povečal. Spoznavali smo osnovna načela gibanja s samovarovanjem ob vrvi ogradji in plezanje s samovarovanjem. Prav tako smo se učili osnov gibanja naveze pri alpinističnem plezanju z varovanjem prvega ali drugega v navezi,... Plezalnih veščin smo se lotevali previdno, iskali primerne oprijeme bolj ali manj spretno, si želeli na vrh 22m stene in se na

vrhu počutili kot pravi zmagovalci. Privajali smo se občutkom sedenja na varovalnem pasu pri spustu, občutkom odgovornosti pri varovanju plezalca v steni,... Nove veščine smo vsakokrat ob koncu tečaja še teoretično obnovili v vaški gostilni. Sproščen klepet ob pijači na koncu adrenalinske avanture je pripomogel k medsebojnemu spoznavanju in kovanju novih skupnih načrtov. Zlato nas je nagradno popeljal tudi na plezališče v Predvoru.



Tečaj smo zaključili na Gradiški Turi - med vožnjo po Vipavski dolini ste zagotovo že opazili strme skale, ki se dvigajo nad Vipavo in bližnjo vasico Gradišče. V teh skalah so si plezalci uredili množico plezalnih poti, planinci pa so med njimi utrli zanimivo zahtevno zavarovano plezalno pot na Gradiško Turo (enega

Obvestila Planinske zveze Slovenije

od nižjih vrhov Nanosa). 77 klinov, 170 m jeklenic. Furlanova plezalna pot je polnokrvna "ferrata", ki nudi drzno, zelo izpostavljeno plezanje v odlični, čvrsti skali. Po 30 m skali smo se spustili s samovarovanjem in se po dodatne plezalne užitke podali še v zahodno plezališče. Tu smo dosegli svojo novo osebno zmago in s ponosom ugotovili, da to zanesljivo ni naš zadnji plezalni preizkus.

Vsem tečajnikom - čestitke! Zahvaljujemo se Zlatu za izjemno potrpežljivost in spodbude, za življenjsko energijo, s katero nas je navdi-

hoval, spodbujal in v skalah iskal za vsakogar primerne oprijemke. Spoznali smo kar nekaj privržencev tega športa, saj so slovenska plezališča polna plezalcev. Navdušil nas je njihov spoštljiv in obziren odnos do drugih, tudi začetnikov, kot smo bili mi. Pripravljeni so pomagati vsakomur, ki se mu šprtno plezanje zdi vredno preizkusa lastne zmogljivosti in spoznavanja skale kot dela narave.

Tatjana Balorda
foto: **Branko Kunič**

ČIŠČENJE IN UREJANJE PLANINSKE POTI SMRJENE - ŽELIMLJE - KUREŠČEK



Ob Dnevu Zemlje in Dnevu voda, 25. aprila 2009, je Odsek za planinske poti Planinskega društva Pošta in Telekom izvedel delovno akcijo čiščenja in urejanja planinske poti Smrjene - Želimlje - Kurešček. Akcije se je udeležilo osem planincev in planink, od katerih so nekateri tega dela bili že večji, drugi pa so se ga udeležili prvič. Zbrali smo se na parkirišču za bencinsko črpalko na Škofljici in skupaj nadaljevali delu in lepemu spomladanskemu dnevu naproti. Ozelenela narava, sadno drevje v polnem cvetju, od regratovih cvetov rumeni travniki, modre spominčice, raznobarni tulipani in narcise okoli vaških hiš, v vsakem gaju vonj po čemažu - resnično, prelepo prebujena narava se je bohotila in bleščala v toplem, sončnem dnevu. Srečni smo vsi, ki smo lahko deležni takega doživetja...



Organizacijski vodja akcije je bil Rado, dolgoletni načelnik tega odseka, ki se je ravno na tej akciji poslavljajal od te funkcije in jo predajal novemu načelniku Juretu. Celo pot je nam je dajal poduk, kako se ureja planinsko pot, Juretu pa tudi nesebično delil upravljaljske nasvete, ki funkciji načelnika tudi pritikajo.

Na začetku poti nam je Rado razdelil dolžnosti in orodje ter nam dal napotke, kako se lotiti dela. Prevzeli smo manjše in večje vrtno škarko, kladivo, sekuro, ročno in motorno žago, jekleno krtačo, markacijski set,... Ob poti smo v vreče pobirali smeti; razveseljivo, da jih ni bilo prav veliko. Zamenjali smo že dokaj obledele, zvite in uničene smerokaze in planinske table ter poravnali posamezne droge. Obnavljali smo markacije in dodali kar nekaj novih. Rado je z jekleno krtačo podrgnil po stebelu in očistil lubje, ženske pa smo z umetniško radostjo barvale belo rdečo markacijo ali puščico. S ponosom smo nosile markacijski set (lično leseno torbico, belo in rdečo oljno barvo ter dva čopiča) in se trudile narediti lepo, okroglo markacijo. Na bukovem lubju je to šlo z lahkoto! Ste vedeli, da je treba planinsko pot očisti-

ti v širini iztegnjenih rok, sicer se v času rasti, podrastje in grmičevje tako razraste, da zakrije in pot in markacije? Prav nam je prišlo vse orodje, ki smo ga imeli, saj smo žagali, rezali, sekali, spravljali... Ugotovili smo, da je najboljša, če se pot redno vzdržuje, saj v tem primeru ni toliko dela, kot bi ga bilo, če bi pot zanemarili. Naša pot je bila očiščena v lan-

skem letu, zato tokrat nismo imeli prav težaškega dela. Zadovoljni z opravljenim delom, smo dan zaključili v Gostilni Čot v Pijavi Gorici, kamor nas je prišel pozdraviti in se za opravljeno delo zahvaliti celo predsednik našega planinskega društva Stane Tomšič.

Tatjana Balorda

foto: Jure Dobnik in Tatjana Balorda

OSTALO



RAZPIS ZA ODDAJO DOMŽALSKEGA DOMA V NAJEM

Planinsko društvo Domžale objavlja javni razpis za oddajo v najem Domžalskega doma na Mali planini z zbiranjem pisnih ponudb. Več na http://www.pdd.si/domzalski_dom

UGODNOSTI ZA ČLANE PLANINSKE ORGANIZACIJE

Planinska zveza Slovenije je konec meseca maja pridobila dva nova ponudnika ugodnosti za člane planinske organizacije. To sta Kolesarski center Bauer iz Ljubljane, ki ponuja po ugodnih cenah kolesa in kolesarsko opremo in firma Geoset in Šenčurja pri Kranju, ki ponuja široko paleto Garmin GPS naprav. V nadaljevanju vam predstavljamo pogoje nakupa pri obeh ponudnikih in tudi obširen opis in napotke za nakup GPS naprav.

POGODBA O SODELOVANJU - PZS/BAUER

Planinska zveza Slovenije in Kolesarski center Bauer d.o.o., Šmartinska cesta 152, iz Ljubljane sta podpisala pogodbo o sodelovanju, na podlagi katere kolesarski center Bauer, ki je zastopnik za kolesa blagovnih znamk KTM, Focus, Merida, Wheeler, Fuji, Authot, Kettler, Aurora, Cinzia, Haro in Jamis ponuja naslednje ugodnosti:

Kolesarski center Bauer d.o.o, se obvezuje, da bo v svoji trgovini nudil:

- članom PZS, ki se bodo izkazali z veljavno člansko izkaznico ali planinskim društvom **15%** popust pri nakupu v vrednosti nad **1500€**, pri nakupih v vrednosti nad **3000 €** pa bo popust **20%**;
- strokovnim kadrom PZS, (**vodniki PZS, registrirani alpinisti, markacisti in mentorji planinskih skupin, varuhi gorske narave. kolesarski vodniki in mentorji kolesarskih skupin**) ki se bodo izkazali z veljavno člansko izkaznico in dokazilom o licenci za specialno dejavnost potrjeno za tekoče leto **15%** popusta pri nakupih v vrednosti najmanj **500€** in **20%** popusta pri nakupih v vrednosti nad **1500€**.

Popusti ne veljajo za artikle, ki so v akcijski ponudbi razen, če ni drugače dogovorjeno, za posamezne akcije.

KATERO GARMIN GPS NAPRAVO IZBRATI?

Planinska zveza Slovenije in Geoset sta podpisala pogodbo o sodelovanju. Vsi člani PZS lahko v trgovini Geoset (Poslovna cona A22, 4208 Šenčur) kupijo naprave Garmin z 10% popusta.

Za planinska društva, ki bodo kupila naprave GPS v višini 600 € preko planinske založbe in za strokovne kadre PZS (VPZS, markacisti, turno kolesarski vodniki, varuhi gorske narave...), ki bodo pravtako kupili naprave GPS preko planinske založbe veljajo še dodatni popusti. Za informacije pokličite v planinsko založbo na številko 01/43 45 684 (Anica).

Med kopico GPS naprav je težko izbrati najprimernejšo, ki bo dobro služila in zadostila uporabniškim zahtevam. Za uporabo na planinskih poteh in splošno v gorskem svetu priporočamo naslednje naprave:



GPSMap 60 CSX

Z vgrajenim visoko odzivnim GPS sprejemnikom prikazuje lokacijo pod drevesi in v soteskah. Vgrajen ima barvni TFT zaslon, ki je dobro berljiv tudi pri direktni osvetlitvi sonca in priloženo 64MB microSD pomnilniško kartico za shranjevanje dodatnih kart. Možno je dokupiti prednaložene Garminove microSD kartice s kartografijo BlueChart in City Navigator. Na priloženo 64MB microSD kartico se lahko nalagajo dodatne karte z BlueChart in City Navigator CD-jev. Preko vgrajenega USB priključka je nalaganje kartografije hitro in enostavno. Nudi »turn-by-turn« navigacijo (grafični napotki). GPSMAP 60CSx ima vgrajeno mednarodno bazno karto z možnostjo avtomatskega izračuna rute. GPSMAP 60CSx ima dodana še elektronski kompas in barometrični višinomer. Priporočamo ga zahtevnejšim uporabnikom.



COLORADO 300

Garmin Colorado 300 je robustna naprava z visoko odzivnim GPS sprejemnikom, katera prinaša novosti, kot je »Rock 'n Roller™« kolesce za enostavno uporabo z eno roko. Poleg tega nudi možnost brezžične izmenjave uporabniških točk, sledi, poti in »geocaching« točk med napravami. Dobrodošla novost na Coloradu je možnost nastavljanja petih različnih uporabniških profilov: avtomobilski, navtični, pohodniški, fitness in »geocaching« (iskanje "skritih zakladov") brez papirja. Colorado ima vgrajeno razširitveno mesto za SD spominsko kartico, ki omogoča uporabo Garminovih, s kartografijo prednaloženih SD kartic. Colorado kljub tankemu in elegantnemu ohišju ohranja osnovne kvalitete Garminovih ročnih GPS naprav, kot so robustnost in vzdržljivost ohišja ter odpornost na vremenske vplive. V kombinaciji z velikim barvnim LCD zaslonom in Garminovo kartografijo pa je uporabniška popolna. Colorado 300 je prva Garmin GPS naprava z bazno karto sveta z zasenčenim reliefom, ki izboljša prikaz karte na napravi. Za nalaganje kartografije ima naprava 384 Mb internega pomnilnika in vgrajeno SD razširitveno mesto. Colorado 300 ima slovenske menije!



OREGON 300

Gre za ročno GPS napravo, katera je namenjena vsem ljubiteljem pohodništva, navtike in rekreacije. Serija Oregon ima na dotik občutljiv zaslon, visoko resolucijski 3 palčni (diagonala 7,6 cm) zaslon, kateri se zelo hitro in natančno odzove na dotik uporabnika, kadar pregleduje menije ali nastavitve naprave. V gorah ter na morju je sprejem GPS signala celo hitrejši kot kadarkoli doslej, kar omogoča "HotFix" tehnologija. Slednja avtomatično izračuna in shrani informacije o satelitih in izračuna pozicijo brez čakanja na celotno zbirko informacij o satelitih. Model Oregon 300 ima prednaloženo bazno karto sveta z zasenčenim reliefom.

Obvestila Planinske zveze Slovenije

Serija Oregon omogoča brezžično izmenjavo podatkov (poti, število točk ipd.) med serijo Oregon ter serijo Colorado. Oregon je opremljen z barometričnim višinomerom ter elektronskim kompasom, omogoča pa tudi povezavo s senzorji srčnega utripa, hitrosti in kadence.

Uporabniki serije Oregon lahko preizkusijo novo funkcijo »Wherigo« s pomočjo GPS signala. Slednja omogoča ustvarjanje avantur, zgodovinske ture in ostale inovativne aktivnosti po celem svetu. »Wherigo« (izgovarjava "where I go" oz. »Kam grem«) je orodje za pripravo in igranje orientacijskih multimedijskih doživetij v resničnem svetu. »Geocaching« omogoča hitre prenose informacij o zakladih (lokacija, teren, težavnost, namigi, opisi). Tako ni potrebno odvečno tiskanje dokumentov na popotovanjih.

Naprava Oregon tehta 193g in ima avtonomijo uporabe z dvema AA baterijskima vložkoma do 16 ur. Ima režo za microSD kartice, kar omogoča uporabo posameznih kartografij.



Prihodnost: OREGON 550

Oregon 550 omogoča, da lokacijo slikate, nato pa vas naprava na željo lahko pripelje nazaj do lokacije. Oregon 550 je prva ročna naprava Garmin z vgrajenim fotoaparatom. Fotoaparatus s 3,2 milijona točkami in 4x digitalnim zoom-om, sliki samodejno doda koordinate. To omogoča shranjevanje točke in preko tega navigacijo do točke. Ko Oregon 550 preko USB kabla povežete z računalnikom in se prijavite na svoj račun na spletnem portalu my.garmin.com, bo myGarmin samodejno zaznal slike na Oregonu in jih shranil v spletno aplikacijo Picasa, zelo popularnem spletnem orodju za

izmenjavo slik. Novost za Garmin je tudi 3-smerni kompas, ki deluje ne glede na to, kako napravo držite.

Trpežen Oregon 550 ima vgrajeno senčeno DEM (digital elevation model) osnovno karto in podpira namestitvev topografske kartografije. Senčenje terena vam omogoča preprost pregled nad profilom terena.

Oregon 550 ponuja tudi izboljššan zaslon, ki je sedaj še bolj viden, tudi na direktni sončni svetlobi. Vgrajen visoko odziven GPS sprejemnik s sistemom hitrega iskanja satelitov HotFix™ omogoča uporabo tudi pod krošnjami in v ozkih soteskah. Naprava podpira iskanje zakladov (geocaching) brez uporabe papirnatih zemljevidov in 3-D pogled na karto, poleg nje pa dobite tudi 2 polnilni NiMH bateriji in polnilec. Oregon 550 omogoča brezžičen prenos podatkov, kot so točke, poti, sledi načrtovane poti in točke geocache, na druge naprave Oregon. Zaradi vgrajenega fotoaparata, visoko odzivnega sprejemnika, na dotik občutljivega zaslona in 3-smernege kompasa je Oregon 550 preprosta, a izjemno zmogljiva ročna GPS naprava. Oregon 550 ima slovenske menije, na napravo pa lahko naložite cestno, topografsko ali navtično kartografijo.

Zaradi svoje preprostosti, funkcionalnosti in cene avtor članka za povprečnega obiskovalca planinskega sveta priporoča COLORADO 300.

Pri tem moramo poudariti, da so vse omenjene naprave brez kartografije, ki jo je potrebno dokupiti. Za Slovenijo je na voljo topografska karta Adriatopo, trenutno verzija 2.11 in vsebuje: gozdne površine, vode (poligonske in linijske), plastnice, objekte, interesne točke, zemljepisna imena, glavne ceste in železnice in poti (markirana steza (normalna, zahtevna), nemarkirana steza, slovenska planinska pot, slovenska geološka pot, evropska peš pot E6 in E7, vinska cesta, gozdna učna pot in nekatere znane kolesarske poti).

Dodatne informacije lahko dobite na www.garmin.si. Za nasvet pri nakupu ročne GPS naprave za v gore se lahko obrnete na avtorja članka (matjaz.serkezi@pzs.si).

Matjaž Šerkezi

Obvestila Planinske zveze Slovenije

Razlaga izrazov (povzeto po: <http://www.garmin.si/custom/support/legenda/razlaga%20pojmov.htm>)

"Track-back" - vodenje po sledi.

"Turn-by-turn" - zavoj za zavojem z grafičnimi prikazi.

"Text-to-Speech" - izgovarjava ulic in krajev med navigacijo (ni v slovenskem jeziku).

"POI loader" - program za nalaganje interesnih točk - uporabniške destinacije, zvočni alarm ob približevanju interesni točki (v angleškem jeziku).

"Garmin Connect" - spletni portal za pregledovanje, analiziranje in načrtovanje treningov, podatkov, slik, ipd (v angleškem jeziku).

"Wherigo" - omogoča ustvarjanje avantur, zgodovinske ture in ostale inovativne aktivnosti po celem svetu. »Wherigo« (Izgovarjava "where I go" oz. »Kam grem«) je orodje za pripravo in igranje orientacijskih multimedijskih doživetij v resničnem svetu.

"Geocaching" - Odkrivanje zaklada, lastnosti na "Geocaching" (v angleškem jeziku).

"Garmin Connect Photos" - na spletni strani Garmin Connect Photos si lahko uporabniki Garmin GPS navigacije izberejo katerokoli izmed znamenitosti (fotografija s koordinatami) in si jih pred odhodom na pot enostavno naložijo preko Google programa Panoramio na navigacijsko napravo (v angleškem jeziku).

"Track log" - dnevnik sledi (elektronske sledi in GPS lokacija).

"Garmin lock" - omogoča zaklepanje naprave s 4-mestno PIN kodo.

"Prometne informacije" - sprejemnik prometnih informacij prejme informacijo od ponudnika in jo prikaže na napravi. Naprava vas nato opozori na morebitne zastoje, nesreče, gost promet na vaši začrtani poti in vam ponudi obvoze. Če vaša naprava nima dodanega sprejemnika, lahko le-tega dokupite za združljive naprave. Prometne informacije so na voljo le tam, kjer obstajajo servisi RDS-TMC. Prometne informacije so na voljo brezplačno po večini držav Zahodne Evrope. (V Sloveniji ta storitev zaenkrat še ne deluje). V nekaterih državah se je potrebno na prometne informacije naročiti.

"Bluetooth" - brezžična komunikacija med napravo in vašim telefonom. Lista združljivih telefonov se nahaja na spletni strani Garmin Bluetooth (v angleškem jeziku).

"Map Source" - program za obdelavo, pripravo in nalaganje podatkov na naprave Garmin.

"Trip and Waypoint Manager" - program v okviru programa "Map Source" s katerim lahko preprosto prenašate shranjene točke, poti in sledi (v angleškem jeziku).

"Virtual partner" - naprava, katera podpira to funkcijo si zapomni vsak vaš trening. Ker ve, kje se nahajate, lahko s pomočjo omenjene funkcije tekmujete proti posnetkom vaših prejšnjih treningov in si tako v realnem času ogledate vaš napredek.

"ANT+ Sport" - brezžičen prenos podatkov. Za še bolj natančno obdelavo podatkov lahko podatke o treningu brezžično prenesete na računalnik. Tehnologija "ANT+ Sport" omogoča samodejen prenos podatkov, ko naprava Forerunner pride v doseg računalnika. Podatke lahko izmenjujete in analizirate tudi na spletnem portalu Garmin Connect.

"Garmin Training Center" - program za pregledovanje, analiziranje in načrtovanje treningov (srčni utrip, hitrost, razdalja, kadenca, ipd.).

"Standard IPX7" - standard vodotesnosti naprave. Pomeni, da naprava zdrži 30 minut v globini vode 1m.

"Št. načrtovanih poti / št. točk na poti" - Na podprtih napravah si lahko sami ustvarite poti, sestavljene iz določenega števila točk. Naprava vas bo nato vodila od točke do točke po nastavljenem zaporedju. Število načrtovanih poti označuje število poti, ki jih lahko na napravi shranite, število točk pa iz koliko točk je lahko vsaka pot sestavljena.

"Št. točk v sledi" - Podprte naprave za vami snemajo sled - posnetek vaše vožnje. Sled je lahko sestavljena iz določenega števila točk, ki je navedeno pri vsaki napravi. To sled lahko kasneje prikažete v programu MapSource, Google Earth, ipd. Nekatere naprave vas bodo znale po sledih tudi voditi - predvsem ročne naprave (Oregon, Colorado, eTrex, GPSMAP 60, 76) in nekateri osebni trenerji (Edge 205, 305, 605, 705, Forerunner 205, 305, 405). Naprave iz serije nüvi (2x5, 7xx, 5xxx, 8xx) sledi snemajo, ne znajo pa po sledih voditi.

"HotFix" - Sistem GPS HotFix omogoča hitrejše iskanje signalov GPS. Slednji avtomatično izračuna in shrani ključne satelitske informacije ter le-te uporabi pri naslednjem vklopu naprave.

"Lane assist" - Prikaz pravega voznega pasu: naprava na zaslonu prikaže kateri vozni pas morate izbrati v razcepih in križiščih.

ODPRODAJA ZBORNIKA SLOVENSKI ALPINIZEM

Planinska založba obvešča, da je na zalogi še nekaj zbornikov Slovenski alpinizem letnikov 1997, 1998, 1999, 2000, 2006 in 2007. Cena zbornikov 1997 - 2000 je 1 €, letnik 2006 2€ in letnik 2007 6 €.



Informacije: Planinska založba
tel: 01 434 56 84
email: planinska.zalozba@pzs.si
web: www.pzs.si



Revija za nas, ljubitelje gora

- Za člane Planinske zveze Slovenije ...
- Za tiste, ki ne vedo kam ...
- Za tiste, ki potrebujejo nasvet ...
- Za tiste, ki bi radi vedeli več o opremi ...
- Za tiste, ki se radi povesele v planinski družbi ...
- Za tiste, ki bi radi berejo o dogodivščinah drugih ...
- Za tiste, ki radi plezajo ...
- Za tiste, ki imajo radi zgodovino ...
- Za tiste, ki bi radi v gore čez lužo ...
- Za tiste, ki imajo radi lepe slike ...
- Za tiste, ki imajo radi uganke ...
- Za tiste, ki imajo radi pesmi ...
- Za tiste, ki so mladi po letih ali po srcu ...
- Za tiste, ki radi berejo intervjuje ...
- Za tiste, ki radi turno smučajo ...
- Za tiste, ki bi radi drugim sporočali novice ...

....



Planinski vestnik vam daje
 12 številok na leto,
 96 strani v vsaki številki,
 občasne vodniške priloge,
 za vsakogar nekaj -
 za samo 32 € na leto!

Naročite se na Planinski vestnik
 in s tem pomagajte Planinski zvezi Slovenije
 izdajati najstarejšo revijo v Sloveniji!

www.planinskivestnik.com, pv@pzs.si, 01 434 56 87



Obvestila Planinske zveze Slovenije

STROKOVNA SLUŽBA PZS:

generalni sekretar:

Telefon:

FAX:

E-pošta:

E-naslov PZS:

Spletna stran PZS:

Danilo M. SBRIZAJ

01/43-45-682

01/43-45-691

generalni.sekretar@pzs.si

planinska-zveza@pzs.si

<http://www.pzs.si>

TELEFONSKE ŠTEVILKE STROKOVNE SLUŽBE PZS:

Tajništvo	43-45-680	Računovodja PZS	43-45-692
GK, KPP	43-45-682	Računovodstvo, PV	43-45-687
Planinska založba	43-45-684	Blagajna, KGP	43-45-688
MK, VK, KUP	43-45-689	KA, KOTG, KŠP, KVG	43-45-686
Koledar, Obvestila PZS	43-45-690		

URADNE URE:

STROKOVNA SLUŽBA PZS:

ponedeljek od 8. do 14. ure

sreda od 8. do 15. ure

petek od 8. do 14. ure

PLANINSKA ZALOŽBA:

ponedeljek od 8. do 17. ure

sreda od 8. do 15. ure

petek od 8. do 14. ure

ODMOR ZA MALICO: od 10.30 do 11.00 ure.

Torek in četrtek sta namenjena predvsem strokovnemu delu, ki ga morajo opraviti delavci strokovne službe v določenih rokih. Prosimo, da navedeno upoštevate!

OBVESTILA PZS izhajajo enkrat mesečno.

IZDAJATELJ:

PLANINSKA ZVEZA SLOVENIJE, Dvoržakova 9, p. p. 214, 1001 Ljubljana

UREDNIŠKI ODBOR:

Tone ŠKARJA (odgovorni urednik), Hedvika PETKOVŠEK (tehnična urednica)

To številko uredila in pripravila Maja RODE.

ter člani: Jože MELANŠEK, Emil PEVEC in Vesna LENART

TISK:

TISKARNA RAVNIKAR, Marko Ravnikar, s.p., Kajuhova 2 A, 1230 Domžale

NAKLADA:

680 izvodov brezplačno, junij 2009

Za dodatne informacije smo dosegljivi na telefonski številki: 01/ 4345 690. Pišete nam lahko na naslov Planinska zveza Slovenije, Dvoržakova 9, p. p. 214, 1001 Ljubljana (fax: 01/ 4345 691); e-pošta: planinska-zveza@pzs.si ali hedvika@pzs.si. Zaželeno je, da prispevke napisane z računalnikom, pošljete na naslov elektronske pošte ali na naslov PZS na CD ali disketi. Uredništvo si pridržuje pravico do krajšanja, povzemanja ali delnega objavljanja prispevkov. Prispevki niso honorirani. Uredništvo sprejema prispevke do zadnjega dne v mesecu za naslednji mesec.

Program informiranja o planinski dejavnosti sofinancirata Ministrstvo za šolstvo in šport in Fundacija za financiranje športnih organizacij v Republiki Sloveniji.



UVODNIK

Znano je, da si večina Slovencev želi hišo z velikim vrtom. In če berete ta uvodnik, si verjetno želite še veliko prostih vikendov za obisk gora. Mogoče vsak delovnik samo čakate, da pride sobota ali nedelja, da boste zbežali na Gorenjsko v hribe, kjer si boste lahko odpočili od dela in urbanih skrbi. Vendar se mi zdi, da bi vsi morali izkusiti še drugo, bolj meščansko plat življenja, ki je prav tako lahko zelo sproščujoča. Ste se kdaj pozanimali kaj se čez teden dogaja v Ljubljani? Ste vedeli, da so skoraj vsak dan celo poletje na urniku razne prireditve, koncerti in festivali? Pa saj ne pravim, da zamenjajte gore za koncert na Prešernovem trgu. Pravim samo, da se ozrite še malo drugam. Gore so veličastne, vendar si boste mogoče kdaj zaželeli spremembe v svojem življenju. Ali pa zaradi drugih obveznosti ne boste mogli na celodnevem izlet v naravo. Kaj boste potem delali? Takrat si lahko privoščite 'urbano sprostitev' v smislu obiska koncerta na Kongresnem trgu ali umetniškega bazarja na Cankarjevem nabrežju. Seveda to ni enako kot narava, vendar je bistvo še vedno isto: miselni pobeg od skrbi in dela.

Poletje je tukaj, sprostite se, uživajte življenje in izkusite čimveč raznolikih stvari, med njimi tudi poletni mestni utrip. Seveda pa pri tem na prvem mestu užitek ohranjajte izlete v gore in naravo.

Vesna Lenart

FILMSKI NATEČAJ!

Če na youtube-u vpišemo v iskalnik "planinski tabor", dobimo samo 14 zadetkov. Čas je, da se to spremeni! Na natečaju zbiramo kratke filme (do 5 minut) posnete na planinskih taborih.

Sodelujejo lahko tabori prijavljeni na razpis MK in to z največ tremi posnetki.

Posnetke sprejemamo na digitalnem mediju (CD, DVD) po pošti na naslov:

Mladinska komisija PZS

p.p. 214

1001 Ljubljana

do 30. septembra. Posnetkom priložite izpolnjeno prijavnico. Prijavnico in pravilnik natečaja najdete na koncu priloge in na spletni strani MKPZS: <http://mk.pzs.si/odbori/zo/filmski-natecaj>.

Zmagovalni posnetki bodo objavljeni na spletnih straneh MK, nagrade za prva tri mesta pa so:

1. mesto: 100€
2. mesto: 50€
3. mesto: 50€

NEKAJ MEDNARODNIH...

»Čeprav potujemo po vsem svetu, da bi našli lepoto, jo moramo nositi v sebi, ali pa je ne bomo našli.« (nn)

Na kar nekaj taborov sem vas to šolsko leto že povabila. Za nekatere je rok prijav še odprt, zato sedaj, ko boste zadnji še delali plane za to poletje, pobrskajte in zakaj pa ne - odjadrajte na kakšen mednarodni tabor. Morda tudi na plezalski festival Evropa - Azija, ki nas je iz koticke Nekaj mednarodnih vabil prejšnji mesec.

Tokrat sem zbrala nekaj zanimivih mednarodnih razpisov in spletnih strani z najrazličnejših področij. Kot so zanimivi in različni, verjamem, da bo kakšen razpis privabil tudi vas. Točno vas, ja, kajti vem, da ste ustvarjalni in iskri ter se vam po glavi podi 1000 in še ena zanimiva reč, misel, ideja in pogruntavščina. Vabljeni!

☺ AKTUALNI RAZPISI ZA MLADINSKE DELAVCE, ORGANIZACIJE IN ŠOLE

- Nagrada Globalni izziv za najmlajše. Rok za prijavo je 30. julij 2009! Več na: <http://www.gjc.it/2009/>.
- Poziv za predloge za program vseživljenjskega učenja: podpora za evropsko sodelovanje na področju izobraževanja in usposabljanja. Rok za oddajo predlogov je 14. avgust 2009. Več na: http://eacea.ec.europa.eu/llp/funding/2009/call_eqf_2009.html.
- Razpis za pripravljalno akcijo na področju športa. Rok za oddajo predlogov je 31. avgust 2009. Več na: http://ec.europa.eu/sport/preparatory_actions/doc743_en.htm.
- Nagrada EU za kulturno dediščino Europa Nostra 2010. Rok za prijavo je 1. oktober 2009. Več na: http://www.europanostra.org/OS/language_en/index.html.

☺ AKTUALNI RAZPISI ZA MLADE

- Natečaj za najboljši kratki film NISI MASA 2009. Novi rok za prijavo je 31. julij 2009. Več na: <http://www.nisimasa.com/>.
- Mladinska nagrada za razvoj 2008/2009 (16 - 17 let). Rok za oddajo prispevkov je podaljšan na 30. junij 2009. Več na: <http://www.dyp2008.org/ww/en/pub/dyp2008/index.htm>.
- Evropski blogerski natečaj 2009. Natečaj se zaključi 9. junija 2009. Več na: <http://www.thinkaboutit.eu/about/>.
- Razmišljaj. Deluj. Spremeni. Filmski natečaj Europe_at_Home (15 - 28 let). Rok za oddajo prispevkov je 15. junij 2009. Več na: <http://www.epp.cor.europa.eu/Film%20competition/Programme%20+%20Rules%20film%20competition%202009.htm>.

- Mednarodni natečaj za najboljši esej za mlade 2009 (do 25 let). Rok za prijavo je 30. junij 2009. Več na: <http://www.goipeace.or.jp/english/activities/programs/0901.html>.
- Štipendije UNESCO - L'OREAL za mlade ženske znanstvenice. Rok za prijavo je 30. junij 2009. Več na: <http://www.eurodesk.eu/edesk/SearchDb.do?go=2&progId=EU0010000309&country=EU&show>.
- Nagrada za največji talent na področju multimedije EUROPRIX (do 30 let). Rok za prijavo je 30. junij 2009. Več na: <http://www.europrix.org/>.
- Študentska medijska nagrada The Guardian (nad 30 let) Rok za prijavo v kategoriji "spletne strani" je bil 1. junij 2009. Rok za prijavo v drugih kategorijah je 3. julij 2009! Več na: <http://www.guardian.co.uk/student-media-awards-2009>
- Unicefov video natečaj ob 20. obletnici Konvencije o otrokovih pravicah (pod 25 let). Rok za oddajo prispevkov je 1. avgust 2009. Več na: http://www.unicef.org/voy/takeaction/takeaction_4439.html.
- Zabinki mednarodni študentski tabor (18 - 30 let). Kamp poteka od 22. - 30. avgusta 2009 v kraju Zabinki na Poljskem. Tema je integracija in neformalno izobraževanje, vse pa poteka na zelo zanimiv in poseben način. Več na: <http://www.zabinki.pl/index.php>.
- Festival spletnih umetnosti EMYAN. Rok za oddajo prispevkov je 20. september 2009. Več na: <http://www.emyan.org/main/>.
- Nagrade za mlade Evropejce Innovating Minds (do 20 let). Rok za prijavo je 15. oktober 2009. Več na: <http://www.innovatingminds.eu/>.
- Program Bodi sprememba za projekte, ki jih vodijo mladi. Rok za

prijava je 31. oktober 2009. Več na:
<http://www.peacechild.org/btcv>.

☺ UPORABNI SPLETNI VIRI

- **Terminologija s področja evropskega izobraževanja in usposabljanja.** Cedefop je izdal publikacijo "Terminologija s področja evropskega izobraževanja in usposabljanja: izbor 100 ključnih izrazov". Gre za večjezični glosar (angleški, španski, nemški, francoski, italijanski in portugalski) pojmov s področja poklicnega izobraževanja in usposabljanja.
http://www.cedefop.europa.eu/etv/Information_resources/Bookshop/publication_details.asp?pub_id=369
Glosar je v več jezikih dostopen tudi v spletni različici:
<http://europass.cedefop.europa.eu/Glossary>
- **Sporočilo Evropske komisije - Nova strategija "Mladi - vlaganje vanje ter krepitev njihove vloge in položaja".** Celotno sporočilo Evropske komisije - Nova strategija »Mladi - vlaganje vanje ter krepitev njihove vloge in položaja« v slovenskem jeziku v je na voljo na: <http://eur-lex.europa.eu/LexUriServ/LexUriServ.do?uri=COM:2009:0200:FIN:SL:PDF>
- **Strategija za raziskave, razvoj in inovacije na področju IKT v Evropi: kako do izboljšav?** Sporočilo Evropske komisije "Strategija za raziskave, razvoj in inovacije na

področju IKT v Evropi: kako do izboljšav?" dobite v slovenskem jeziku v PDF formatu na naslovu:

<http://eur-lex.europa.eu/LexUriServ/LexUriServ.do?uri=COM:2009:0116:FIN:SL:PDF>

☺ ISKANJE PARTNERJEV ZA MEDNARODNO SODELOVANJE

- **Prosto mesto za gluhega prostovoljca v Veliki Britaniji.** Organizacija Shape, ki je največji umetniški razvojni center za gluhe v Veliki Britaniji, išče gluhe prostovoljce ali prostovoljce z invalidnostjo, ki bi podpirali njihovo delo v Londonu za 6 - 12 mesecev. Za več informacij obiščite www.shapearts.org.uk. Če imate v mislih kakšnega prostovoljca, pišite na kate@shapearts.org.uk.
- **Prosto mesto za EVS prostovoljca v Estoniji.** Nujno iščejo prostovoljce za projekt 2008-EE-55. Poteka v mestu Tartu, ki je drugo največje mesto v Estoniji. Glavna aktivnost bo pomoč v mladinskem centru - prostovoljec bo organiziral aktivnosti za prosti čas - šport, umetnost, pohodništvo, glasba... Glavni cilj projekta je motivirati mlade, da kakovostno preživijo svoj prosti čas. Če imate zainteresiranega prostovoljca, pišite na: evs.ookull@gmail.com.

Veliko veselja in sonca na vseh vaših obveznostih in potepih. Pazite nase, na naravo in... 'mejte se radi! ☺


Nekaj mednarodnih sem pripravila:
Zdenka Mihelič

KER TO JE DAN, KO ... TI GRE NA OTROČJE!



Seminar družabnosti, hm. Vsem cinikom se ustnice zagotovo vihajo v hudomušen nasmeh, češ, še ena v vrstih nesmiselnih neumnosti, ki se jih gredo planinci. Kot naprimer tista največja, iti na vrh gore, da boš lahko šel potem nazaj. Pa saj jim ne gre zameriti, zagotovo so tudi udeleženci seminarja pričakovali vikend z nekaj družabnimi igrami, kitaro in kakšno že oguljeno »skrito« igrice. A tokrat ne! Petek se je skoraj zil v nedeljo in marsikdo skorajda ni opazil, da je bila vmes še sobota... Predvsem trenerki družabnosti iz Mladinskega Ceha sta namreč poskrbeli, da smo vsi razumeli, čemu ta njun naziv. Po celi paleti spoznavnih iger, »icebreakerjev«, športno tekmovalnih iger in iger zaupanja, smo se skorajda mrtvi zgrudili v postelje. In povem vam, zdelo se mi je, kot da sem pretekel maraton. Tako je bila nedeljski planinski izlet pravcato sproščanje po predhodnem napornem dnevu. Na žalost pa vse kar je lepo, mine prej kot bi želeli in tako se je odvijalo tudi naše kratko druženje. A vseeno se mi je na koncu zdelo, kot da ta, dva ducata somišljenikov, poznam že od nekdanj, pa čeprav smo skupaj komajda dvakrat pošteno večerjali. In res je tako, če ne drugače, veže nas otroška sreča, ki smo jo prebudili iz globokega sna... No, nekoliko nerodno je bilo, da ta nesrečna reč nato ni hotela več zaspati nazaj, čeprav se je jutro

prebudilo v službi in ne v dolini pod gorskimi očaki. A kaj hočeš, so si pač mislili: »bolj star, bolj nor!«



Uroš Kuzman

NOVICE MLADINSKIH ODSEKOV

➤ Po veliki noči na Kokoš

Planinci starejše skupine OŠ Ob Rinži in OŠ Stara Cerkev smo se 19. aprila z vodnicama Zinko in Branko podali na 674 m visoko Kokoš.

Kokoš je eden od vrhov gričevja, ki ločuje Snežniški Kras od Tržaškega zaliva. Gričevje je prepredeno z

mnogimi pešpotmi, kolesarskimi in jahalnimi stezami od Lipice do Škocjanskih jam. Urejene poti in prijetna počivališča kažejo, da je Kokoš priljubljen cilj mnogih obiskovalcev.

Izhodišče našega pohoda je bila kraška vasica Lokev, ki slovi predvsem po pršutarni.

Pešpot nas je najprej vodila do izvira Vroče, od koder smo se dvignili do najvišje točke tamkajšnjega gričevja, 741m visokega Gradišča. Z vrha smo se po gozdni potki spustili do križišča mednarodne pešpoti in se nato po ozki makadamski cesti vzpenjali do Kokoši. V lepo urejeni planinski koči smo se pridružili mnogim nedeljskim gostom ter si nabrali novih moči za vrnitev po krožni planinski poti na Lokavsko polje, ki je bilo gosto posuto s pisanimi travniškimi cveticami. Občudovali smo predvsem številne gorske kosmatince, ki prav v velikonočnem času krasijo kraške travnike.

V zgodnjih popoldanskih urah smo se z avtobusom iz Lokev zadovoljni vrnili v deževno Kočevje, saj smo na Krasu med cvetočimi češnjami doživeli lep pomladanski planinski izlet z razgledom do morja.



za MO PD Kočevje
Jana Ambrožič

➤ Najmlajši planinci po Borovški učni poti

Spomladi imajo naši učenci veliko tekmovalnosti in ostalih obveznosti, malo pa jih muči tudi spomladanska utrujenost. Kljub vsemu je 9. 5. 2009 prehodilo Borovško naravoslovno učno pot kar 10 najmlajših planincev iz OŠ Stara Cerkev, 8 iz OŠ Zbora odposlancev in 7 iz OŠ Ob Rinži. Tokrat je za varno pot in širjenje planinskega znanja skrbela vodnica PD Kočevje Branka Rainer. Pa na mentorice planinskih krožkov Melito, Renato in Majdo tudi ne smemo pozabiti.



Z avtobusom smo se odpeljali do vasi Raven. Po markirani planinski poti, ki je kot učna pot označena še z znakom narcise, smo hodili po gozdu pod Cerkom in ob robu pragozda Krokar. Zaradi ozke stezice smo ves čas hodili po eden v gosjem redu. V pragozdu pa so nas ovirala oziroma razveseljevala številna podrtá drevesa na poti. Preplezati nekatera od njih je bil že pravi podvig. Zaradi obilice čemaža je cel gozd dišal po česnu. Podrobno smo si ga ogledali in se ga naučili ločevati od njemu podobnih strupenih rastlin. Ker je čemaž najljubša hrana medvedov, ki si po zimskem dremežu z njim uredijo prebavo in nadomestijo izgubljene vitamine, smo njegovo moč preizkusili tudi mi. Eni samo par grizljajev, nekateri pa so ga kar pridno grizljali. Na sedlu Krempe pa so obilico čemaža nadomestile prelepe in dišeče narcise. Toliko jih je bilo, da smo morali zelo paziti, da jih nismo pohodili. Na vrhu Krempe smo ožigosali dnevnike, na travniku pod vrhom pa vanje tudi

narisali in zapisali vse, kar nas je na poti očaralo. Čez Kremparsko sedlo smo se čez zaselek Inlaf spustili do Borovca.

Na poti proti domu smo se ustavili še v Novih Lazih. Tu so nam prijazni gospodarji kmetije Krneža pokazali damjake. Ker smo jih zmotili ravno v času njihovega popoldanskega počitka, smo jih videli le od daleč. S kruhom pa je kmet privabil košuto Jelo, ki se nam je za priboljšek pustila tudi božati. Ko je z naših rok pojedla ves kruh, je stekla v gozd k svojemu mladičku.

Mnogi med nami nismo vedeli, da je blizu našega kraja toliko lepot, ki pa jih je dano videti le tistim, ki so pripravljeni posedanje v udobnih sedežih zamenjati s hojo v naravo.



Za MOPD Kočevje
Majda Terbuc

Mladinsko prilogo izdaja:

Mladinska komisija PZS

Za vas so se v tokratni številki trudili:

**Vesna Lenart,
Zdenka Mihelič,
Andrej Rožič,
Nina Ozimic,
Boris Ban,
Aleš Pregel**

Na 8 strani papirja je prispevke spravil:

Aleš Pregel

Kratke prispevke, pohvale, ideje in pobude, pošljite po e-pošti: Mladinska.komisija@pzs.si ali pa po »navadni pošti« na naslov MK PZS, Dvorčakova 9, 1000 Ljubljana

PRAVILA VIDEO NATEČAJA MLADINSKE KOMISIJE PZS 2009

KDO LAHKO SODELUJE

- Sodelujejo lahko vsi tabori, ki so uspešno prijavljeni na Javni razpis MK za sofinanciranje planinske dejavnosti. Prijavitelj naj bo nekdo iz vodstva tabora.

TEHNIČNE ZAHTEVE

Na natečaj lahko prijavite:

- videoposnetke do 5 minut trajanja. Glede formata videa ni posebnih zahtev, za snemanje lahko uporabite vse od telefona do profesionalne kamere.
- največ 3 posnetke.



POGOJI ZA UVRSTITEV VIDEOPOSNETKOV NA NATEČAJ

- Če je le mogoče, priložite dovoljenje za objavo tistih, ki so na posnetku prepoznavni.
- Posamezna prijava lahko vsebuje največ tri (3) posnetke.

Prijavljenim posnetkom morate priložiti prijavnico, ki jo najdete na spletni strani mk.pzs.si.

Na digitalni medij (CD ali DVD) napišite svoje ime, priimek, popoln naslov in telefonsko številko.

Digitalne medije s prijavnico in s pripisom »Za video natečaj« pošljite na naslov:

Mladinska komisija PZS
p.p. 214
1001 Ljubljana

ROK ZA PRIJAVO

Zadnji dan za oddajo prijavljenega gradiva na pošto je **sobota, 3. oktobra 2008**.

OCENJEVANJE

- Pri ocenjevanju prijavljenih posnetkov bosta merili kreativnost in tehnična dovršenost s poudarkom na kreativnosti.
- Zmagovalne posnetke bo izbirala strokovna komisija, ki jo bo imenovala Mladinska komisija PZS.
- Prosimo Vas, da ne poizvedujete o izidih natečaja. Z zmagovalci bomo stopili v stik do konca oktobra 2009.

OPOZORILA

- **Digitalnih medijev ne bomo vračali.**
- Zmagovalci se morajo strinjati, da lahko Mladinska komisija PZS posnetke objavi na spletnem mestu mk.pzs.si ter jih uporablja v promocijske namene na sejmih, predstavitev ...

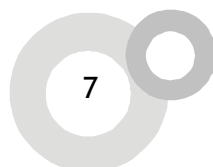
IZPOLNJEVANJE POGOJEV

- Prijava fotografij na natečaj pomeni, da tisti, ki se prijavi, sprejema vse navedene pogoje.
- Prijave, ki ne bodo v skladu s pravili, bodo zavrjene.

NAGRADE

Predvidene so nagrade za prve tri posnetke in sicer 100 € za prvo ter 50 € za drugo in tretje mesto. Nagrado prejme tabor in ne prijavitelj, zato mora biti denar namensko porabljen za dejavnosti mladinskega odseka, ki nagrajeni tabor organizira. V primeru, da je tabor organiziran s strani več društev, si denar razdelite po lastni presoji.

Zmagovalce bomo o rezultatih natečaja obvestili po pošti najpozneje do konca oktobra 2009. Njihova imena in zmagovalne posnetke bomo objavili na spletnem naslovu mk.pzs.si.





PRIJAVNICA ZA VIDEO NATEČAJ MK PZS 2009

Piši z VELIKIMI TISKANIMI ČRKAMI. Izpolnite samo za posameznega avtorja.

osebni podatki

Ime in priimek: _____

Naslov (ulica, hišna št.): _____

Poštna številka: _____ Kraj: _____

Telefon: _____

Elektronska pošta: _____

Član planinskega društva: _____

izjava in podpis

Avtor (naziv) _____, se strinjam s pogoji natečaja. Izjavljam, da sem avtor prijavljenih video posnetkov, oziroma da imam zanje avtorske pravice.

Potrjujem, da so vsi podatki, navedeni v prijavi na javni natečaj, točni in da se strinjam s pogoji in merili javnega natečaja.

V primeru izbora moje/ih video posnetka/ov Mladinski komisiji PZS odstopam materialne avtorske pravice enkrat za vselej in za vse primere ter s tem dovoljujem uporabo izbranih posnetkov za v razpisu predvidene namene, ohranim pa na posnetkih moralne avtorske pravice.

Kraj in datum

Podpis avtorja izdelka

Obvestila Planinske zveze Slovenije

Zakonodaja in uradne objave

Na podlagi 33. člena Pravilnika o organiziranosti vodnikov Planinske zveze Slovenije in 5. alineje 52. člena Statuta Planinske zveze Slovenije je zbor vodnikov Planinske zveze Slovenije dne, 29.11.2003, sprejel, dne, 22.11.2008, sprejel spremembe 3. in 35. člena, UO PZS pa na svoji 11. seji dne, 12. 3. 2004 potrdil, na 14.seji dne, 12.03.2009, pa s sklepom 8/12-03 potrdil spremembe:

PRAVILNIK

vodnikov Planinske zveze Slovenije

I. UVODNE DOLOČBE

1. člen

Pravilnik vodnikov Planinske zveze Slovenije (v nadaljnjem besedilu: pravilnik) ureja status vodnikov Planinske zveze Slovenije (v nadaljnjem besedilu: VPZS), pravice in dolžnosti, delovanje in področja delovanja, usposabljanje ter kategorizacijo in registracijo VPZS v okviru Planinske zveze Slovenije (v nadaljnjem besedilu: PZS).

2. člen

VPZS je lahko vsak, ki je uspešno opravil s programom določeno strokovno usposabljanje. VPZS je usposobljen strokovni delavec v športu na področju planinstva in je nosilec strokovnega naziva VPZS, ne glede na spol in ne glede na podeljeno kategorijo vodenja. Vsi VPZS so tudi vpisani v Register VPZS, ki ga vodi Komisija za vzgojo in izobraževanje PZS (v nadaljnjem besedilu: KVIZ).

II. DOLŽNOSTI IN PRAVICE VPZS

3. člen

Dolžnosti VPZS so:

- da skrbi za načrtovano, vsestransko varno, strokovno in vsebinsko bogato izvajanje vodniške dejavnosti;
- da ima vedno s seboj na turi ustrezno opremo;
- da za vodenje v okviru PZS ne sprejema plačila;
- da aktivno sodeluje vsaj v eni od oblik vodniške organizacije in celotnega PD;
- da vsaj na tri leta pridobiva in obnavlja svoje vodniško znanje na izpopolnjevanjih VPZS;
- da vsako leto obnavlja svojo vodniško registracijo;
- da neregistrirane VPZS spodbuja k ponovni registraciji;
- da spodbuja k vpisu v PD nove člane;
- da s svojim delom uresničuje tudi širša programska načela PZS, kamor se v prvi vrsti uvršča priprava programa strokovne vodniške pomoči vrtcem in šolam;
- da sodeluje z oskrbniki planinskih koč;
- da sodeluje z markacisti v smislu sporočanja poškodb na poteh;
- da sodeluje z avtorji zemljevidov in vodnikov v smislu sporočanja ugotovljenih napak in popravkov;
- da varuje naravno in kulturno dediščino ter skrbi za varstvo okolja;
- da deluje v skladu s tem pravilnikom, pravili vodniških odsekov PD, pravili PD, Pravilnikom o organiziranosti vodnikov PZS, Statutom PZS in Častnim kodeksom slovenskih planincev ter ostalimi akti v okviru PZS, ki urejajo vodenje.

4. člen

VPZS sme voditi posamezno turo le na podlagi strokovne usposobljenosti za posamezno kategorijo, ki predstavlja tudi zgornjo mejo vodenja in v skladu s priporočenim številom vodenih. Dolžnost VPZS je tudi, da pri načrtovanju, pripravi in izvedbi tur upošteva svojo strokovno usposobljenost in za vodenje zagotovi predpisano število ustrezno strokovno usposobljenih pomočnikov VPZS.

Preglednico vodenih na vodnika glede na težavnost ture pripravi Podkomisija za kategorizacijo in registracijo Vodniške komisije PZS (v nadaljnjem besedilu: PKR) s posebnim aktom, ki ga sprejme in potrdi Vodniška komisija PZS (v nadaljnjem besedilu: VK).

5. člen

Pravice VPZS so:

- opravljanje vodniške dejavnosti;
- da uživa vse pravice in ugodnosti, ki so določene v pravilih PD, Statutu PZS in drugih splošnih aktih PD in PZS;
- ob izpolnjevanju pogojev za registracijo je VPZS upravičen do zavarovanja za primer civilno pravne odškodninske odgovornosti pri vodenju, kar za vse VPZS in pripravnike za VPZS ureja PZS;
- povračilo stroškov, ki izhajajo iz vodniškega dela (stroški prevoza, stroški prehrane v času vodenja, stroški nočitev v času vodenja, materialni stroški (obraba opreme v času vodenja);
- informiranje o aktualnih stvareh s področja vodništva in planinstva preko vodniškega odseka planinskega društva oziroma PD;
- da sodeluje pri pripravi akcije (ture), ki jo bo vodil ali pomagal voditi;
- da spremeni potek ture ali jo celo prekine, če je to potrebno zaradi varnosti udeležencev;
- da zavrne pred začetkom ture udeležence, ki glede opreme, zdravstvenega in splošnega stanja ne ustrezajo pričakovanim pogojem, v katerih bo potekala tura.

6. člen

VPZS ima pravico, da se sam odloči, ali bo vodil določeno turo in si po potrebi izbere vodnike pomočnike. Če si VPZS za pomočnike izbere VPZS, ki imajo eno stopnjo nižjo kategorijo, kot je težavnost ture ali pripravnike za VPZS z enako kategorijo, ima lahko največ dva takšna pomočnika. Pri lahkih kopnih turah (A kategorija) lahko kot pomočniki sodelujejo tudi izkušeni planinci, vendar največ dva. Za delo pomočnikov odgovarja VPZS, ki jih je izbral.

7. člen

VPZS odgovarja za svoje delo po Častnem kodeksu slovenskih planincev in ostalih aktih, ki urejajo vodniško dejavnost v okviru PZS.

8. člen

Na podlagi ugotovljenih večjih kršitev tega pravilnika, ostalih pravnih aktov PZS, Pravilnika VPZS ali Častnega kodeksa slovenskih planincev s strani določenega VPZS lahko VK predlaga zboru vodnikov izbris takšnega VPZS iz seznama registriranih VPZS. Vsaj šest mesecev preden VK poda zboru vodnikov predlog za izključitev VPZS iz seznama, mora VK PZS o tem pisno in argumentirano seznaniti VPZS, vodniški odsek, matično PD in matični vodniški odbor pri meddruštvenem odboru PD (v nadaljnjem besedilu: MDO).

Kaj so lahko večje kršitve tega pravilnika in ostalih aktov, postopek ugotavljanja in obravnavanja uredi VK s posebnim aktom, ki ga potrdi zbor vodnikov.

III. OZNAKE VPZS

9. člen

Značka in izkaznica VPZS sta enotni.

Značka VPZS je ovalne oblike, rahlo izbočena navzven, srebrno kovinske barve. V sredini je znak PZS modre barve, nad znakom ob zgornjem robu je zapisano Vodnik PZS v rdeči barvi, ob spodnjem robu pa isto besedilo izpisano tudi v angleščini: Guide AAS. Vsaka značka je oštevilčena na hrbtni strani, na sprednji strani pod znakom PZS pa sta vgravirana ime in priimek VPZS. Seznam izdanih značk vodi strokovna služba PZS.

Izkaznica je modre barve in žepne velikosti. Na naslovni strani je znak PZS in tekst: Vodnik Planinske zveze Slovenije ter v angleščini: Guide of Alpine Association of Slovenia. Izkaznica vsebuje osebne podatke, sliko ter podatke o doseženi kategoriji in registraciji. Seznam izdanih izkaznic vodi strokovna služba PZS.

10. člen

V primeru izgube ali poškodbe izkaznice ali značke lahko VPZS pri strokovni službi PZS s pisno prošnjo in obrazložitvijo zaprosi za novo izkaznico ali značko. Stroške izdaje oziroma izdelave krije sam.

IV. KATEGORIZACIJA

Osnove kategorizacije

Obvestila Planinske zveze Slovenije

Zakonodaja in uradne objave

11. člen

VPZS so glede na svojo strokovno usposobljenost razvrščeni v sistem kategorizacije. Osnovo kategorizacije sestavljajo: težavnost, potrebno tehnično znanje, način gibanja, letni čas in geografske okoliščine posameznih tur. Vsaka kategorija ima črkovno oznako in kratek opis. Kategorije so stalne in standardizirane.

12. člen

Osnovno usposabljanje je usposabljanje VPZS A kategorije za vodenje lahkih kopnih tur, ki je osnova prostovoljnega vodništva. Program usposabljanja se lahko izvaja sklenjeno ali v več delih.

Licenčno usposabljanje (v nadaljnjem besedilu: izpopolnjevanje VPZS) je namenjeno obnavljanju obstoječega znanja in uvajanju novosti.

Nadaljevalno usposabljanje pa je namenjeno pridobivanju usposobljenosti za višje kategorije vodenja.

Splošni in posebni pogoji za pridobitev posamezne kategorije so navedeni v 21. členu tega pravilnika.

Kategorije vodenja

13. člen

Lahke kopne ture - A kategorija

Opis: osnovno vodništvo, za gibanje se uporablja predvsem hoja, posebno tehnično znanje ni potrebno. Vodenje: lahke označene in lahke neoznačene poti.

Zahtevne kopne ture - B kategorija

Opis: vključuje osnovno vodništvo, pa tudi znanje uporabe vrvi, varovanja udeležencev na poti ter uporabo cepina.

Vodenje: vse iz kategorije A, poleg tega pa še zahtevne in zelo zahtevne označene poti vključno s posameznimi snežišči, zahtevne neoznačene poti in lahka brezpotja.

Zelo zahtevne kopne ture - C kategorija

Opis: K znanju, potrebnemu za B kategorijo, se doda še znanje gibanja naveze, varovanje vodenega na krajših plezalnih odsekih in posebna orientacijska znanja.

Vodenje: vse iz kategorije B poleg tega pa še vodenje po zelo zahtevnih neoznačenih poteh, zahtevnih in zelo zahtevnih plezalnih poteh ter zahtevnih in zelo zahtevnih brezpotjih.

Lahke snežne ture - D kategorija

Opis: Osnovno zimsko vodništvo, uporaba cepina in derez, palic in krpelj.

Vodenje: vse iz kategorije A, lahke označene in lahke neoznačene poti v snegu, zimsko markirane poti ter organizirani in varovani zimski pohodi.

Zahtevne snežne ture - E kategorija

Opis: K znanju, potrebnemu za kategoriji C in D, se doda še znanje uporabe vrvi in varovanje vodenih na krajših odsekih v zimskem brezpotju in posebno orientacijsko znanje.

Vodenje: vse iz kategorij C in D, zahtevne in zelo zahtevne označene poti v snegu ter lahko in zahtevno brezpotje v snegu.

Lahki turni smuki - G kategorija

Opis: K znanju za kategorijo D se doda še obvladovanje smučanja in tehnika hoje s smučmi ter posebno orientacijsko znanje.

Vodenje: vse iz kategorije A in D ter lahki turni smuki.

Zahtevni turni smuki - H kategorija

Opis: K znanju za kategoriji E in G se doda še popolno obvladovanje smučanja in tehnike hoje s smučmi na različnih terenih, potrebno je posebno orientacijsko znanje in obvladovanje zavarovanja poti v zimskih razmerah.

Vodenje: vse iz kategorije E in G ter zahtevni in zelo zahtevni turni smuki.

Lahke ledeniške ture - I kategorija

Opis: Hoja z derezami in cepinom po ledeniku, varovanje na ledeniku, reševanje iz ledeniških razpok in posebno orientacijsko znanje.

Vodenje: Vse iz kategorij C in E, lahke označene in delno neoznačene poti po ledeniku, lahko ledeniško brezpotje in kombinirane poti (led-skala) do zahtevnih neoznačenih poti.

Ledeniški turni smuki - K kategorija

Opis: K znanju za kategorijo I se doda še popolno obvladovanje smučanja in tehnike hoje s smučmi na ledenikih ter posebno orientacijsko znanje.

Vodenje: vse iz kategorije H in I ter ledeniški turni smuki.

Plezalni vzponi - F kategorija

Opis: Poleg vsega iz kategorij C, E in I še znanje za vodenje v plezalnih smereh, pomoč soplezalcu v kopnem, snegu, ledu, kombiniranem svetu, zaledenelih slapovih, reševanje, orientacija.

Vodenje: Vse iz kategorij C, E in I ter plezalne smeri v plezališčih in visokih stenah, v kopnem snegu in ledu do IV. težavnostne stopnje po lestvici Mednarodne zveze planinskih organizacij (v nadaljnjem besedilu: UIAA).

V. NAČINI PRIDOBIVANJA KATEGORIJ

14. člen

Nosilec programov usposabljanj VPZS je VK.

Izvajalci usposabljanj so lahko z verifikacijo Podkomisije za usposabljanje VK (v nadaljnjem besedilu: PU VK) tudi Mladinska komisija PZS, Fakulteta za šport Univerze v Ljubljani, Pedagoška fakulteta Univerze v Ljubljani, Pedagoška fakulteta Univerze v Mariboru, PD, vodniški odbor MDO ali drugi ustrezni izvajalci, ki morajo zagotoviti enake organizacijske in vsebinske pogoje za kakovostno izvedeno usposabljanje.

Usposabljanje poteka po enotnih kriterijih in navodilih. Posamezne teme lahko predava le ustrezno usposobljen strokovni kader iz preglednice predavateljev in inštruktorjev za usposabljanja VPZS, ki jo pripravlja PU VK, sprejme in potrdi pa VK. Kriterije za uvrstitev na preglednico potrdi KVIZ.

15. člen

K osnovnemu usposabljanju za pridobitev naziva VPZS je mogoče pristopiti na podlagi uspešno opravljenega sprejemnega izpita in uspešno opravljenega preizkusne ture. Osnovno usposabljanje za A kategorijo obsega: tečaj, opravljen izpit ter uspešno zaključeno pripravništvo. Izpit obsega izpitno nalogo, pisne teste in izpitno turo.

16. člen

Izvajalci oziroma organizatorji usposabljanja organizirajo usposabljanje po enotnih kriterijih in Navodilu za izvedbo usposabljanj VPZS, ki ga pripravi PU VK, sprejme in potrdi pa VK.

Izvajalci usposabljanja so dolžni sproti obveščati PU VK o opravljenem usposabljanju ter izpitih, najmanj pa enkrat letno.

17. člen

Način preverjanja usposobljenosti oziroma ocenjevanje:

- ni opravljen (ocena 5);
- opravljen (oceni 6, 7) in
- uspešno opravljen (ocene 8, 9, 10).

Ocenjevanje oziroma preverjanje usposobljenosti se uredi z Navodilom za izvedbo usposabljanj VPZS, ki ga izdela PU VK, sprejme in potrdi pa VK.

18. člen

Kandidat mora opraviti izpit v roku največ leto dni po končanem tečaju. Če ga ne opravi, mora postopek za pridobitev katerekoli kategorije začeti znova. V primeru višje sile, ki je onemogočila opravljanje izpita v določenem roku, je možno podaljšanje roka, vendar ne več kot za eno leto, če je bila prošnja za podaljšanje dana na PU VK pred iztekom roka. Na odločitev PU VK se lahko VPZS pritoži na VK v 15 dneh po prejemu sklepa. Odločitev VK je dokončna.

Obvestila Planinske zveze Slovenije

Zakonodaja in uradne objave

19. člen

Po uspešno opravljenem izpitu postanejo kandidati pripravniki za VPZS oziroma pripravniki v višji kategoriji vodenja. Pripravnštvo za VPZS oziroma pripravnštvo v višji kategoriji vodenja lahko traja največ tri leta, pri čemer se upošteva 31. december tretjega leta, leto, v katerem so opravili izpit, pa ne. V tem času mora pripravnik voditi najmanj pet različnih tur, ki po težavnosti sodijo v kategorijo vodenja, za katero se opravlja pripravnštvo. Vsako pripravnško turo morajo pripravniki voditi pod mentorstvom, registriranega VPZS enake ali višje kategorije vodenja. Pri mentorstvu na petih pripravnških turah pa morata sodelovati najmanj dva registrirana VPZS, vendar ne hkrati. Pripravnik za VPZS oziroma pripravniki v višji kategoriji vodenja lahko vodi tudi pod mentorstvom aktivnega gorskega vodnika. Od registriranega VPZS ali gorskega vodnika mora dobiti pisno mnenje o opravljenem vodenju.

Če pripravnik ne vodi ture pod mentorstvom, je lahko v času pripravnštva le pomočnik registriranemu VPZS na turi enake kategorije vodenja, v kateri opravlja pripravnštvo.

20. člen

Pripravnik pošlje poročila o pripravnštvu na ustreznem obrazcu, na katerem je tudi mentorsko mnenje, izvajalcu usposabljanja, ta pa po pregledu poročilo posreduje PKR kot predlog za potrditev določene kategorije. PKR na osnovi predloga, pisnih mnenj in poročil potrdi kategorijo vodenja.

Če pripravnik v roku treh let ne konča pripravnštva, mora postopek za pridobitev katerekoli kategorije začeti znova. Izjemoma se pripravnštvo lahko podaljša za eno leto, če pripravnik odda pisno prošnjo za podaljšanje pripravnštva pred iztekom roka pripravnštva, v kateri navede razloge, ki so mu onemogočili opraviti pripravnštvo v roku treh let. Prošnje za podaljšanje pripravnštva obravnava PKR. Na odločitev PKR se lahko VPZS pritoži na VK v 15 dneh po prejemu sklepa. Odločitev VK je dokončna.

Če PKR oceni, da pripravnik za VPZS oziroma pripravnik za višjo kategorijo vodenja ni uspešno opravil pripravnštva, se lahko pripravnik zoper tako odločitev pritoži VK v 15. dneh po prejemu sklepa.

Če VK potrdi sklep PKR, se lahko pripravnik v roku 15. dneh po prejemu sklepa pritoži KVIZ. Odločitev KVIZ je dokončna.

21. člen

Pogoji za pridobitev naziva VPZS in napredovanja v višje kategorije vodenja, ki jih mora izpolniti kandidat, ko pristopi k izpitu, so splošni in posebni.

Splošni pogoji so:

- starost najmanj 18 let;
- dosežena IV. stopnja šolske izobrazbe (končana srednja poklicna šola);
- članstvo v društvu, ki je član PZS;
- petletna predhodna aktivnost v planinstvu;
- ustrezno zdravstveno stanje;
- sposobnost samostojnega gibanja na turah, ki so za eno stopnjo težje od tiste, za katero si prizadeva pridobiti pravico vodenja.

Kandidat dokazuje, da izpolnjuje splošne pogoje z ustreznimi dokumenti.

Ustrezno zdravstveno stanje glede na zahtevnost posamezne kategorije kandidat potrdi s podpisom izjave o ustreznem zdravstvenem stanju, sposobnost samostojnega gibanja pa s spiskom tur, določenih v nadaljevanju tega člena.

Posebni pogoji za posamezne kategorije so:

Lahke kopne ture - A kategorija:

- uspešno opravljen sprejemni izpit;
- uspešno opravljena preizkusna tura, poleg tega pa v zadnjih petih letih opravljenih najmanj
- 10 različnih tur nad gozdno mejo po lahkih označenih ali neoznačenih poteh;
- 10 različnih tur po zahtevnih ali zelo zahtevnih označenih poteh.

Zahtevne kopne ture - B kategorija:

- potrjena kategorija A, poleg tega pa v zadnjih petih letih opravljenih najmanj
- 20 različnih tur po zahtevnih ali zelo zahtevnih označenih poteh nad gozdno mejo;
- 5 različnih brezpotij.

Zelo zahtevne kopne ture - C kategorija:

- potrjena kategorija B, poleg tega pa v zadnjih petih letih opravljenih najmanj
- 20 različnih tur po brezpotju nad gozdno mejo (štejejo tudi dostopi in sestopi plezalnih smeri, če so dolgi nad 250 m višinske razlike);
- 10 različnih plezalnih vzponov vsaj II. ali višje težavnostne stopnje po lestvici UIAA;
- 10 različnih plezalnih vzponov vsaj III. ali višje težavnostne stopnje po lestvici UIAA.

Lahke snežne ture - D kategorija:

- potrjena kategorija A, poleg tega pa v zadnjih petih letih opravljenih najmanj
- 10 različnih tur po lahkih označenih poteh v snegu;
- 5 različnih tur po zahtevnih označenih poteh v snegu.

Zahtevne snežne ture - E kategorija:

- potrjena kategorija C in D, poleg tega pa v zadnjih petih letih opravljenih najmanj
- 10 različnih tur po zahtevnih ali zelo zahtevnih označenih poteh v snegu;
- 5 različnih zimskih plezalnih vzponov.

Lahki turni smuki - G kategorija:

- potrjena kategorija A in D (če se izpit za D in G opravlja istočasno, potrjena kategorija D ni pogoj);
- uspešno opravljeno preverjanje znanja smučanja na preizkusni turi, poleg tega pa v zadnjih petih letih opravljenih najmanj
- 10 različnih lahkih turnih smukov;
- 5 različnih zahtevnih turnih smukov.

Zahtevni turni smuki - H kategorija:

- potrjena kategorija G in E, poleg tega pa v zadnjih petih letih opravljenih najmanj
- 10 različnih zahtevnih turnih smukov;
- 5 različnih zelo zahtevnih turnih smukov.

Lahke ledeniške ture - I kategorija:

- potrjena kategorija E, poleg tega pa v zadnjih petih letih opravljenih najmanj
- 10 različnih lahkih tur po ledeniškem svetu;
- 5 različnih zahtevnih tur po ledeniškem svetu.

Ledeniški turni smuki - K kategorija:

- potrjena kategorija H in I, poleg tega pa v zadnjih petih letih opravljenih najmanj
- 15 različnih ledeniških smukov.

Plezalni vzponi - F kategorija

- potrjene kategorija C, E in I poleg tega pa v zadnjih petih letih kot prvi ali menjaje se v vodstvu opravljenih najmanj
- 20 različnih kopnih smeri vsaj V+ težavnostne stopnje po lestvici UIAA;
- 10 različnih visokogorskih plezalnih vzponov;
- 10 različnih visokogorskih plezalnih vzponov najmanj IV. težavnostne stopnje po lestvici UIAA ali višjih od 500 m;
- 10 različnih visokogorskih snežnih (zimskih) vzponov;
- 5 različnih visokogorskih snežnih (zimskih) vzponov najmanj IV. težavnostne stopnje po lestvici UIAA ali višjih od 500 m;
- 10 različnih visokogorskih lednih/kombiniranih vzponov;
- 5 različnih visokogorskih lednih/kombiniranih vzponov najmanj IV. težavnostne stopnje po lestvici UIAA ali višjih od 500 m.

S seznamom opravljenih tur kandidat dokazuje, da izpolnjuje posebne pogoje za posamezno kategorijo.

22. člen

Prehod iz nižje v višjo kategorijo je mogoč z nadaljevalnim usposabljanjem, ki obsega: tečaj, opravljen izpit, v katerega spadajo izpitna naloga, pisni testi in izpitna tura, ter opravljeno pripravništvo za želeno višjo kategorijo. Če je kandidat osnovno usposabljanje končal z oceno uspešno opravljen, se lahko takoj udeleži nadaljevalnega usposabljanja. Po zaporedni triletni aktivnosti se lahko v nadaljevalno usposabljanje vključi vsakdo, ki je osnovno usposabljanje sklenil z oceno opravljen.

Kandidat mora tudi izpolnjevati posebne pogoje za določeno kategorijo, ki so zapisani v 21. členu tega pravilnika.

Če kandidat pridobi višjo kategorijo, se šteje, da izpolnjuje pogoje tudi za nižje kategorije, ločeno za kopne ture, snežne ture in turne smuke.

23. člen

Kandidati (inštruktorji planinske vzgoje, alpinisti, alpinistični inštruktorji, člani GRS, ...) za višje kategorije, ki imajo priznan naziv VPZS ter imajo ustrezno znanje in izkušnje, enakovredne usposabljanju za višjo kategorijo, ki so jih pridobili v drugih usposabljanjih v okviru PZS ali izven nje, lahko ob izpolnjevanju posebnih pogojev, ki so zapisani v 21. členu tega pravilnika in opravljenem pripravništvu pridobijo višjo kategorijo v skladu z usposobljenostjo. Pogoji in načini pridobitve in potrditve so zapisani v Navodilu za pridobitev in potrditev kategorij v posebnih primerih, ki ga pripravi PKR, sprejme in potrdi pa VK.

24. člen

VPZS, ki v skladu z dogovorom med PZS in UIAA izpolnjuje pogoje, pridobi tudi ustrezne mednarodne kategorije po standardih UIAA.

VI. IZPOPOLNJEVANJA VPZS

25. člen

V izpopolnjevanje VPZS se lahko vključijo vsi kategorizirani VPZS in ostali posamezniki, ki zaprosijo za pridobitev naziva VPZS.

26. člen

Za podaljšanje dovoljenja za opravljanje strokovnega dela v športu na področju planinstva, ki velja tri leta, se mora VPZS redno na vsaka tri leta udeleževati izpopolnjevanj VPZS. Ta so ločena za kopne ture, snežne ture in turne smuke.

27. člen

Licenca za vodenje velja od potrditve na PKR tri leta oziroma do naslednje potrditve na PKR, če je to v sklopu triletnega ciklusa oziroma ni drugačnega sklepa PKR.

V izkaznici VPZS je napisano leto, do konca katerega mu velja licenca. Če se VPZS udeleži izpopolnjevanje VPZS v letu, v katerem mu poteče licenca, mu nova licenca ob izpolnjevanju ostalih pogojev velja do konca tretjega leta, ne upoštevajoč leta, v katerem se je udeležil izpopolnjevanja VPZS.

Če se VPZS udeleži izpopolnjevanja VPZS po izteku licence, se mu leto, v katerem se je udeležil izpopolnjevanja VPZS, šteje v triletno licenčno obdobje ali pa tistega leta nima licence.

Kot izpopolnjevanje VPZS šteje tudi uspešno končano dodatno usposabljanje, ločeno za kopne, snežne in turno smučarske kategorije.

28. člen

Teme za izpopolnjevanja VPZS določa PU VK tri leta pred začetkom ciklusa. V teh treh letih morajo biti teme usklajene tako, da se za izpopolnjevanja VPZS vnaprej izda pisno gradivo.

VII. REGISTRACIJA VPZS

29. člen

Vsi VPZS so ob izdaji potrdila o usposobljenosti vpisani v Register VPZS, ki ga operativno vodi strokovna služba PZS. Z dnem vpisa v Register VPZS velja prvo dovoljenje za opravljanje strokovnega dela v športu na področju planinstva za dobo treh let.

Register VPZS vsebuje osebne podatke, podatke o usposabljanjih ter podatke o doseženi strokovni usposobljenosti oziroma kategoriji vodenja. Podatke lahko PZS uporablja v skladu z zakonskimi predpisi.

30. člen

Registracija VPZS obsega podaljševanje dovoljenja za opravljanje strokovnega dela v športu na področju planinstva in podaljševanje zavarovanja za primer civilno pravne odškodninske odgovornosti.

VPZS ima lahko licenco za opravljanje strokovnega dela v športu na področju planinstva, ne da bi bil pri tem zavarovan za primer civilno pravne odškodninske odgovornost.

Podaljševanje licence za opravljanje strokovnega dela v športu na področju planinstva:

VPZS mora po pridobitvi naziva vsaka tri leta podaljševati licenco za opravljanje strokovnega dela v športu na področju planinstva. Pogoj je, da je bil v letu pred iztekom licence aktiven v najmanj petih akcijah in da se je vsaj enkrat na tri leta aktivno udeležil izpopolnjevanja VPZS, ločeno za kopne ture, snežne ture in turne smuke ali opravil izpit za pridobitev višje kategorije vodenja.

Kot udeležba na izpopolnjevanju VPZS se šteje tudi aktivna udeležba inštruktorja, če je ta poleg teme, ki jo je vodil ali pomagal voditi, aktivno sodeloval tudi na vseh ostalih temah izpopolnjevanja VPZS.

Podaljševanje zavarovanja za primer civilno pravne odškodninske odgovornosti:

Za podaljševanje zavarovanja za primer civilno pravne odškodninske odgovornosti, ki izvira iz dejavnosti VPZS, je treba vsako leto do 28. februarja poslati pisno poročilo o delu na VK. Poročilo pošlje PD ali ustrezen organ PD na ustreznem obrazcu, ki ga izpolni VPZS. Minimalen pogoj za podaljševanje zavarovanja za primer civilno pravne odškodninske odgovornosti je pet planinskih aktivnosti (vodenje izletov, tabori, predavanja, seminarji, usposabljanja, markiranja, planinska orientacijska tekmovanja...), od tega morata biti vsaj dve aktivnosti izvedeni v okviru matičnega PD in vsaj dve aktivnosti samostojno vodeni turi.

S poslanim poročilom PD hkrati tudi potrdi, da je VPZS član PD s plačano članarino za tekoče leto.

Le v izjemnih primerih lahko VPZS pošlje poročilo in dokaz, da je plačal članarino, sam neposredno na VK. V takšnih primerih mora biti priloga poročila tudi pisna obrazložitev, zakaj je VPZS sam posredoval poročilo.

31. člen

Če VPZS licence za opravljanje strokovnega dela v športu na področju planinstva ne podaljša dvakrat zapored (obdobje šestih let), mora pred udeležbo na izpopolnjevanju VPZS ponovno izpolniti posebne pogoje za udeležbo na osnovnem usposabljanju (pogoji tur za kategorijo A). Izpolnjevanje pogojev dokazuje s seznamom opravljenih tur. Ta pogoj mora izpolniti do dneva prijave na izpopolnjevanje VPZS.

32. člen

VPZS, ki so v svoji najvišji kategoriji aktivni že najmanj deset let, za podaljšanje zavarovanja za primer civilno pravne odškodninske odgovornosti ni potrebno pošiljati poročila o svoji aktivnosti, ampak je dovolj le pisno izražena želja. Ta ugodnost se ne nanaša na podaljševanje licence za opravljanje strokovnega dela v športu na področju planinstva oziroma na obvezna triletna izpopolnjevanja VPZS, ločeno za kopne ture, snežne ture in turne smuke.

Doba deset let se šteje od dneva, ko je bila VPZS potrjena najvišja kategorija vodenja, ki je določena s tem pravilnikom.

33. člen

VPZS, ki ne izpolnjuje pogojev 26. člena, se podaljšanje registracije zavrne dokler ne izpolni pogojev. Registracija v preteklem letu ni pogoj za registracijo v naslednjem letu.

Izjemoma se registracija lahko podaljša za eno leto, kljub neizpolnjevanju pogojev, če VPZS odda pisno prošnjo, v kateri navede razloge za neizpolnjevanje pogojev. Prošnje obravnava PKR. Na odločitev PKR se lahko VPZS pritoži na VK v 15 dneh po prejemu sklepa. Odločitev VK je dokončna.

Obvestila Planinske zveze Slovenije

Zakonodaja in uradne objave

34. člen

Za enotno evidenco vseh VPZS skrbi strokovna služba VK PZS, ki tudi potrdi registracijo posameznega VPZS.

Vsako leto se v Obvestilih PZS objavi spisek registriranih VPZS za tekoče leto.

VIII. PRIZNANJA VPZS

35. člen

Vodniška priznanja se podeljujejo vsem VPZS, ki so s svojim delom pomembno prispevali k razvoju in ugledu vodništva v okviru PZS, kar ureja Pravilnik o priznanjih VPZS, ki ga sprejme VK in potrdi zbor vodnikov ter UO PZS.

IX. PREHODNE DOLOČBE

36. člen

Naziv VPZS lahko pridobijo tudi študentje in diplomanti Fakultete za šport, Pedagoške fakultete v Mariboru in Pedagoške fakultete v Ljubljani. Posamezne kategorije imajo priznane po izpolnitvi pogojev in potrjene po uspešno opravljenem pripravništvu. Pogoji in načini pridobitve in potrditve kategorij so zapisani v Navodilu za pridobitev in potrditev kategorij v posebnih primerih, ki ga v sodelovanju z zgoraj navedenimi fakultetami pripravi PKR, sprejme in potrdi pa VK.

Naziv VPZS lahko pridobi tudi »mladinski planinski vodnik« ali »planinski vodnik«, ki je imel priznan ta naziv, a se v letu 1991 ni kategoriziral. Izpolniti mora naslednje pogoje: poročilo z vsaj 27 turami, ki jih je opravil v zadnjih petih letih pred oddajo vloge na ustreznem obrazcu in najmanj eno aktivno udeležbo na izpopolnjevanju VPZS za kopne ture v zadnjih treh letih. Če izpolni zahtevane pogoje, ima lahko priznано in potrjeno kategorijo A.

Naziv VPZS lahko pridobi na svojo zahtevo tudi gorski vodnik, ki ima ustrezno znanje in izkušnje oziroma je končal usposabljanje po programu za gorske vodnike. Ustreznost programa ugotovi KUP. Pogoji in načini pridobitve in potrditve kategorij so zapisani v Navodilu za pridobitev in potrditev kategorij v posebnih primerih, ki ga pripravi PKR, sprejme in potrdi pa VK.

37. člen

Dokler ustrezni organi ne bodo sprejeli aktov navedenih v 38. členu tega pravilnika, veljajo sklepi PKR in VK in ostala navodila, ki niso v nasprotju s tem pravilnikom.

38. člen

Na podlagi tega pravilnika VK pripravi Akt o kršitvah, postopkih ugotavljanja kršitev in obravnavanje ter Pravilnik o priznanjih VPZS, ki ju sprejme in potrdi zbor vodnikov.

Na podlagi tega pravilnika VK in njeni podkomisiji pripravita Navodilo za izvedbo usposabljanj VPZS in Navodilo za pridobitev in potrditev kategorij v posebnih primerih. Oba zgoraj omenjena akta sprejme in potrdi VK.

39. člen

Zaradi priprave Vodniškega učbenika in Planinske šole ter s tem povezane prenove učnih načrtov se za izvajanje usposabljanj po Navodilih za izvedbo usposabljanj VPZS uvede prehodno obdobje do 31.12.2006, ko se bo usposabljanja lahko izvajalo še po prej veljavnih pravilih.

40. člen

Vsi postopki za pridobitev oziroma potrditev kategorij, ki so se začeli do sprejema tega pravilnika, se izvedejo po načinu, ki je veljal do sprejema tega pravilnika.

X. KONČNE DOLOČBE

41. člen

Obvestila Planinske zveze Slovenije

Zakonodaja in uradne objave

Z dnem, ko prične veljati ta pravilnik, preneha veljati Pravilnik o izobraževanju, kategorizaciji in registraciji vodnikov Planinske zveze Slovenije, ki ga je na 16. seji, dne 7. novembra 1997, sprejel in na 22. seji, 5. oktobra 2001, dopolnil UO PZS.

42. člen

Ta pravilnik začne veljati osmi dan po objavi v Obvestilih PZS.

Predsednik PZS:
mag. Franci Ekar

ŠTEVILKA: UO-PZS/0163

DATUM: 12.3.2004

ŠTEVILKA: UO-PZS 8/12-03

DATUM: 12. 03. 2009 (1. sprememba)

Na podlagi 35. člena Pravilnika vodnikov Planinske zveze Slovenije je Zbor vodnikov Planinske zveze Slovenije dne 27.11.2004 sprejel in dne 22.11.2008 sprejel spremembe 4., 6. -10., 13. in 19. člena. UO PZS je na svoji 14.seji dne, 12.03.2009, potrdil:

PRAVILNIK o priznanjih VPZS

I. SPLOŠNE DOLOČBE

1. člen

Vodniška komisija Planinske zveze Slovenije (v nadaljnjem besedilu VK) s tem pravilnikom določa priznanja Vodniške komisije, merila za podeljevanje priznanj, postopek, organe, pristojne za podeljevanje in evidenco podeljenih priznanj.

2. člen

Priznanja se podeljujejo posameznikom, ki so s svojim delom pomembno prispevali k razvoju in ugledu prostovoljnega vodništva v okviru PZS.

3. člen

Priznanja se podeljujejo stopenjsko, kar pomeni, da je pogoj za podelitev višjega priznanja, če je posameznik že prejel nižje priznanje (pisna zahvala ni pogoj za podelitev priznanja za delo).

II. VRSTE IN OBLIKE PRIZNANJ

4. člen

Priznanja vodniške komisije so:

- Pisna zahvala,
- Priznanje za 5 letno delo,
- Priznanje za 10 letno delo,
- Priznanje za 18 letno delo,
- Zaslužni vodnik PZS,
- Častni vodnik PZS.

5. člen

Pisna zahvala se lahko podeli posameznikom, vodniškim odsekom, mladinskim odsekom, planinskim društvom, podjetjem in drugim organizacijam za uspešno delo, opisano v 2. členu tega pravilnika za enkrat in izjemen prispevek k razvoju prostovoljnega vodništva.

Pisna zahvala se lahko osebam, naštetim v prejšnjem odstavku, podeli večkrat, vendar mora od zadnje podelitve preteči najmanj 5 let.

Obvestila Planinske zveze Slovenije

Zakonodaja in uradne objave

Pisna zahvala je tiskana. Tehnični pravilnik vsebuje opis velikosti in obliko priznanja, ki naj se razlikuje od ostalih priznanj.

6. člen

Priznanje za 5 letno delo se podeli registriranim vodnikom PZS, ki so veliko prispevali na področju prostovoljnega vodništva ali za vodništvo v okviru PZS in je poteklo vsaj 5 let od njihove prve registracije. Priznanje za 5 letno delo se lahko vodniku PZS podeli samo enkrat.

7. člen

Priznanje za 10 letno delo se podeli registriranim vodnikom PZS, ki so veliko prispevali na področju prostovoljnega vodništva ali za vodništvo v okviru PZS in je poteklo vsaj 10 let od njihove prve registracije. Priznanje za 10 letno delo se lahko vodniku PZS podeli samo enkrat.

8. člen

Priznanje za 18 letno delo se podeli registriranim vodnikom PZS, ki so veliko prispevali na področju prostovoljnega vodništva ali za vodništvo v okviru PZS in je poteklo vsaj 18 let od njihove prve registracije. Priznanje za 18 letno delo se lahko vodniku PZS podeli samo enkrat.

9. člen

Zasluži vodnik PZS se podeli vodnikom PZS za zelo velik prispevek na področju prostovoljnega vodništva ali za vodništvo v okviru PZS in je poteklo vsaj 25 let od njihove prve registracije. Priznanje zaslužni vodnik PZS se lahko vodniku PZS podeli samo enkrat.

10. člen

Naziv častni vodnik PZS se podeli vodniku PZS za izjemen prispevek na področju prostovoljnega vodništva ali za vodništvo v okviru PZS in je poteklo vsaj 30 let od njihove prve registracije. Naziv častni vodnik PZS se lahko vodniku PZS podeli le, če je že prejel priznanje **zaslužni vodnik PZS**. Naziv častni vodnik PZS se lahko vodniku PZS podeli samo enkrat. Vsako leto se lahko podeli največ 5 nazivov častnega vodnika PZS.

Skupaj z listino se podeli tudi značka, ki je vodniška značka, obkrožena z zlatimi lipovimi listi, širokimi do 10 mm in napisom "ČASTNI VODNIK PZS".

11. člen

Vsako priznanje vsebuje ime in priimek prejemnika priznanja, vrsto priznanja, zaporedno številko in datum sklepa, ime organa, ki je sprejel sklep o podelitvi priznanja, in utemeljitev priznanja. Na levi strani ga podpiše načelnik vodniške komisije, na desni pa predsednik PZS.

12. člen

Oblika priznanj je opisana v tehničnem pravilniku.

III. POSTOPEK PODELJEVANJA

13. člen

Predlog za podelitev priznanj, ki jih podeljuje VK, lahko poda član PZS ter vsi organi PZS. Predlog mora biti v pisni obliki na predpisanem obrazcu, poslan na VO MDO, ki potrjenega posreduje VK PZS.

14. člen

Priznanja za zaslužnega vodnika PZS in častnega vodnika PZS podeljuje VK PZS na zboru vodnikov PZS.

15. člen

Vodniška priznanja se podeljujejo na osnovi razpisa, ki ga objavi VK PZS. V razpisu se objavijo:

- kriteriji za podelitev priznanj, ki jih na podlagi tega pravilnika izdela odbor;
- podatki, ki jih morajo vsebovati predlogi;

- rok, do katerega morajo biti poslani predlogi.

VK PZS prouči in obravnava prispele predloge na seji VK PZS. VK PZS lahko predlog za priznanje zavrne, če ni dovolj utemeljen ali ni v skladu s pravilnikom o priznanjih, oziroma zahteva, da predlagatelj v določenem roku dopolni predlog za priznanje.

Sklep o podelitvi priznanj sprejme VK PZS.

16. člen

Evidenco o podeljenih priznanjih VK vodi strokovna služba PZS. Evidenca vsebuje vse podatke o prejemniku priznanja, ki so zahtevani v razpisu, ter podatke o vrsti in številu podeljenih priznanj ter datumu podelitve.

17. člen

Sredstva za priznanja VK in njihovo podeljevanje morajo biti načrtovana v letnem finančnem načrtu VK PZS.

18. člen

Priznanja VK smejo nositi samo prejemniki priznanj. Če prejemnik priznanja umre, preden mu je bilo podeljeno in izročeno, le-to prevzamejo njegovi ožji družinski sorodniki oziroma matično PD.

IV. PREHODNE IN KONČNE DOLOČBE

19. člen

Vodniki PZS, ki so kot vodniki delovali še pred pridobitvijo statusa, kategoriziranega VPZS, se jim čas začetka vodenja šteje kot čas prve registracije.

Za njih stopenjsko podeljevanje priznanj ne velja in lahko neposredno kot prvo priznanje dobijo priznanje, ki jim pripada glede na čas opravljanja vodništva.

V prehodnem obdobju 10 let se lahko podeli več nazivov častnega vodnika, kot je navedeno v 10. členu tega pravilnika.

20. člen

Prejemnik priznanja, ki priznanje izgubi ali je uničeno in to dokaže, lahko proti plačilu dobi enako priznanje ali dvojni listine.

21. člen

Priznanje, ki ni bilo vročeno prejemniku zaradi objektivnih razlogov, se vrne VK PZS, ki ga je podelila, z obrazložitvijo, zakaj do podelitve ni prišlo.

22. člen

Pisne pritožbe o delitvi priznanj obravnava Zbor vodnikov PZS.

23. člen

Če kdo priznanje odkloni, se ga za isto vrsto priznanja ne more več predlagati.

24. člen

Nihče ne sme izdelovati in podeljevati priznanj, ki imajo obliko in videz priznanj, ki jih podeljuje VK PZS, brez pooblastila in soglasja le-te.

25. člen

Ta pravilnik začne veljati osmi dan po objavi v Obvestilih PZS.

Predsednik PZS:
mag. Franci Ekar

ŠTEVILKA: UO-PZS 8/12-03

DATUM: 12.03.2009